


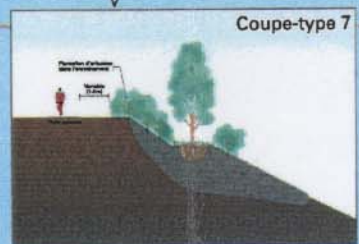
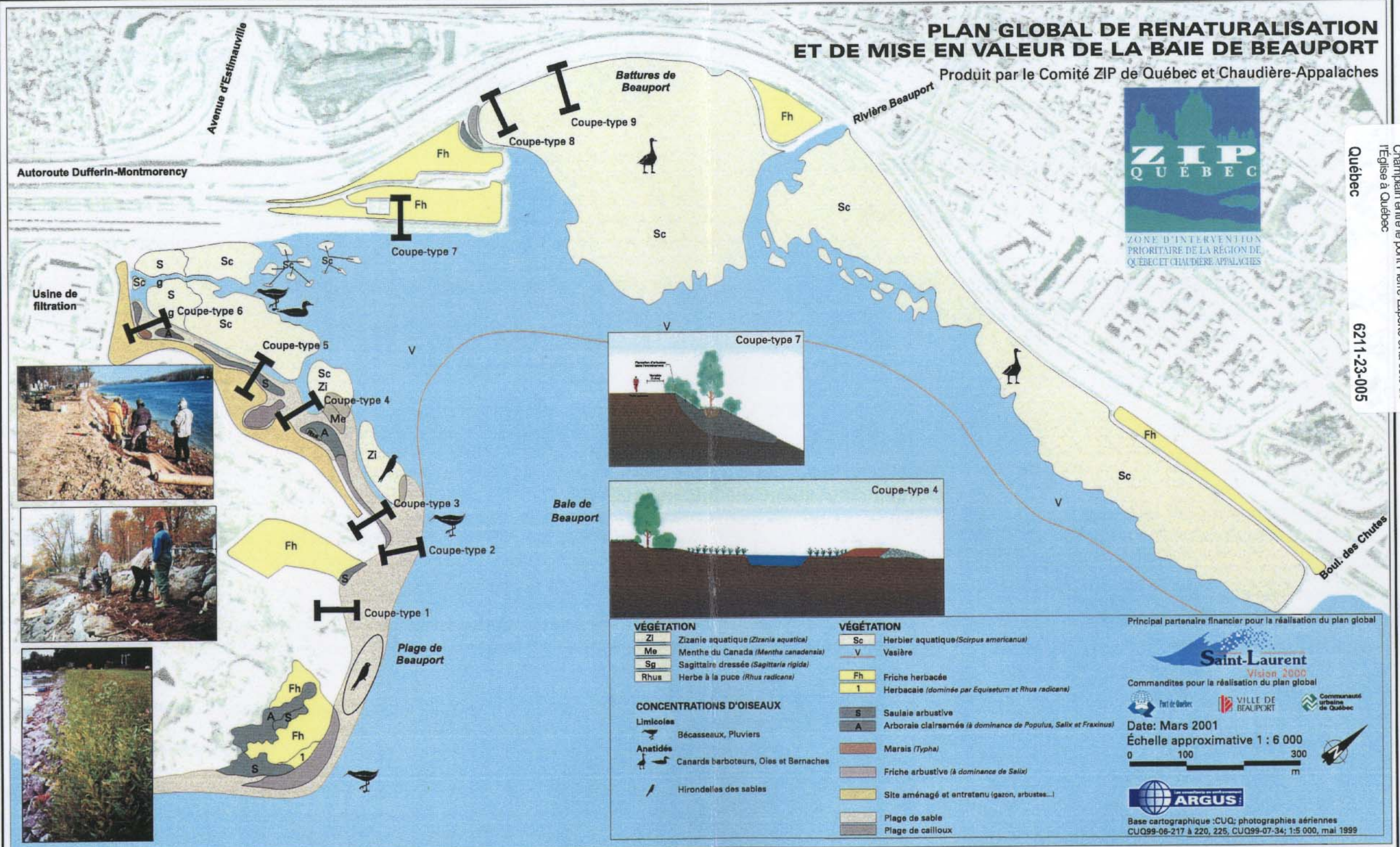
# PLAN GLOBAL DE RENATURALISATION ET DE MISE EN VALEUR DE LA BAIE DE BEAUPORT

Produit par le Comité ZIP de Québec et Chaudière-Appalaches



ZONE D'INTERVENTION PRIORITAIRE DE LA RÉGION DE QUÉBEC ET CHAUDIÈRE-APPALACHES

220  
DB13  
Projet d'aménagement de la promenade Samuel-De Champlain entre le pont Pierre-Laporte et la côte de l'Église à Québec  
Québec  
6211-23-005



**VÉGÉTATION**

Zi	Zizanie aquatique ( <i>Zizania aquatica</i> )
Me	Menthe du Canada ( <i>Mentha canadensis</i> )
Sg	Sagittaire dressée ( <i>Sagittaria rigida</i> )
Rhus	Herbe à la puce ( <i>Rhus radicans</i> )

**CONCENTRATIONS D'OISEAUX**

	Limicoles
	Bécasseaux, Pluviers
	Anatidés
	Canards barboteurs, Oies et Bernaches
	Hirondelles des sables

**VÉGÉTATION**

Sc	Herbier aquatique ( <i>Scirpus americanus</i> )
V	Vasière
Fh	Friche herbacée
1	Herbacaie (dominée par <i>Equisetum</i> et <i>Rhus radicans</i> )
S	Saulaie arbustive
A	Arboraie clairsemée (à dominance de <i>Populus</i> , <i>Salix</i> et <i>Fraxinus</i> )
	Marais ( <i>Typha</i> )
	Friche arbustive (à dominance de <i>Salix</i> )
	Site aménagé et entretenu (gazon, arbustes...)
	Plage de sable
	Plage de cailloux

Principal partenaire financier pour la réalisation du plan global

**Saint-Laurent**  
Vision 2000

Commandites pour la réalisation du plan global

Part de Québec, VILLE DE BEAUPORT, Communauté urbaine de Québec

Date: Mars 2001  
Échelle approximative 1 : 6 000  
0 100 300 m

**ARGUS**

Base cartographique : CUQ; photographies aériennes CUQ99-06-217 à 220, 225, CUQ99-07-34; 1:5 000, mai 1999

## UN PLAN GLOBAL DE MISE EN VALEUR POUR RETROUVER LA RICHESSE NATURELLE DE LA BAIE DE BEAUPORT

- **Stabilisation des berges:** dans les secteurs en érosion
- **Végétalisation des enrochements:** par des techniques de génie-végétal pour remédier à l'aspect dénudé et pour améliorer l'esthétique du fleuve tout en créant une bande riveraine favorisant le développement de la faune ailée.
- **Restaurer et développer la végétation aquatique:** pour retrouver l'aspect naturel de la baie et augmenter le potentiel d'habitat de la faune
- **Mettre en valeur une région touristique :** en mettant en valeur le milieu naturel

### Estimation préliminaire des coûts des travaux de restauration et mise en valeur

Coupe type	Coût/mètre linéaire de rive	Longueur d'implantation (mètre)	Coût total
1	450 \$	60	27 000 \$
2	150 \$	50	7 500 \$
3	150 \$	105	15 750 \$
4	3 850 \$	130	500 500 \$
5	175 \$	90	15 750 \$
6	1 100 \$	70	77 000 \$
7	750 \$	570	427 500 \$
8	2 750 \$	120	330 000 \$
9	310 \$	660	204 600 \$
<b>total</b>		<b>1855</b>	<b>1 605 600 \$</b>

### Participants à la table de concertation pour la réalisation du plan global

Marc Bertrand, Commission de la Capitale nationale  
 Pierre Bertrand, Argus  
 Louise Boily, Transport Québec  
 Jean-Louis Chamard, ZIP de Québec et Chaudière-Appalaches  
 Georges Cyr, Association des citoyens de Beauport  
 Jacques Dompierre, Service d'urbanisme, Ville de Beauport  
 Serge Fillion, Commission de la Capitale nationale  
 Marcel Labrecque, Administration portuaire de Québec  
 Édouard LaFrance, Aménagement du territoire, CJC  
 Jean Landry, Corporation d'actions et de gestion environnementale de Beauport  
 Jean-Pierre Gagnon, Comité de valorisation de la rivière Beauport  
 Daniel Guay, Association nautique de la baie de Beauport  
 Hamida Hassen-Bey, ZIP de Québec et Chaudière-Appalaches  
 Nathalie Prud'homme, Ville de Québec  
 Yvan Robitaille, Association pour la sauvegarde de la baie de Beauport  
 Serge Sainte-Marie, Ministère des ressources naturelles  
 Ghyslain Verreault, Argus



Publié par le Comité ZIP de Québec et Chaudière-Appalaches  
 295, boulevard Charest Est, bureau 099, Québec, G1K 3G8; (418) 522-8080; [zipquebec@clic.net](mailto:zipquebec@clic.net)  
 ISBN-2-922283-09-7

Dépôt légal- Bibliothèque nationale du Québec, juin 2001  
 Dépôt Légal- Bibliothèque national du Canada, juin 2001



## Comité ZIP de Québec et Chaudière-Appalaches

### Plan global de renaturalisation et mise en valeur de la baie de Beauport

Le Comité ZIP (Zone d'intervention prioritaire) de Québec et Chaudière-Appalaches, organisme de concertation pour la mise en valeur et la réhabilitation du fleuve Saint-Laurent regroupant des intervenants de tous les milieux, est heureux de présenter le plan global de renaturalisation et de mise en valeur de la baie de Beauport. C'est grâce à l'appui financier principal du Programme de Saint-Laurent Vision 2000 et des commandites obtenues de l'Administration portuaire de Québec, de la Communauté urbaine de Québec et de la Ville de Beauport qu'un tel plan a pu être concrétisé. De plus, la collaboration de nombreux intervenants de la région siégeant à la table de concertation mise sur pied pour ce projet, ont fortement aidé à l'atteinte des objectifs fixés pour l'élaboration du plan global.

### MISE EN CONTEXTE :

Le projet de renaturalisation et de mise en valeur de la baie de Beauport trouve son origine lors des consultations publiques tenues en novembre 1995. De plus une consultation publique organisée en mars 1997, confirme la priorité du milieu de remédier aux 20 km de berges enrochées de la rive nord. La baie de Beauport a été retenue pour le grand potentiel écologique du site à restaurer. La validation du projet a été effectuée par une consultation publique en mars 1998 et, celui-ci est inscrit dans le plan d'action de la ZIP du secteur Québec/Lévis. Depuis, la ZIP a mis ses efforts afin que les ressources soient réunies pour élaborer un plan global de renaturalisation et de mise en valeur de la baie. Nous espérons obtenir tous les appuis et ressources nécessaires pour la réalisation des travaux proposés.

Si la baie a été choisie comme site prioritaire de restauration, c'est qu'elle a subi des dommages inégalables avec la disparition de 80 ha de milieux humides les plus riches au niveau de la flore et des plus propices aux aires de nidification pour la faune avienne.

Les rives des battures de Beauport présentent aujourd'hui beaucoup moins d'attraits sur le plan écologique et esthétique en raison de l'apparence dénudée et artificielle sous forme d'enrochements massifs ou zones d'érosion. Les rives accueillait auparavant des rassemblements importants de sauvagine, sternes et oiseaux de rivage, surtout lors des périodes de migration, ce qui faisaient d'elles un endroit privilégié fréquenté de tous même des chasseurs. Dans l'ensemble, plus de 80% des rives ont été remblayées avec des enrochements ou présentent des signes d'érosion. De plus, divers déchets et débris (blocs et pavés de bétons) jonchent le littoral. La baie, pour ses potentiels naturel et touristique, doit être valorisée.