


# ZIP DE QUÉBEC ET CHAUDIÈRE-APPALACHES

*Des rives à retrouver,  
Un fleuve à raviver,  
Une région à développer,  
Un défi valorisant !*



## BILAN DES ACTIVITÉS 1991-2023



# TABLE DES MATIÈRES

## ZIP DE QUÉBEC ET CHAUDIÈRE-APPALACHES BILAN DES ACTIVITÉS 1991-2023

TABLE DES MATIÈRES.....	ii
LISTE DES PHOTOS.....	iv
MESSAGES .....	vii
HISTORIQUE .....	1
De la concertation vers l'action.....	2
Les priorités du PARE.....	2
L'ACCESSIBILITÉ PUBLIQUE AU FLEUVE SAINT-LAURENT AU CŒUR DE NOS ACTIONS .....	4
Le premier inventaire régional des accès publics au fleuve .....	4
Une étude sur les besoins d'usages et d'accès au fleuve Saint-Laurent.....	5
Un parc linéaire.....	5
Un plan d'ensemble et une étude de faisabilité pour faire revivre la plage de l'anse au Foulon .....	5
Mise en valeur de la plage de la baie de Beauport.....	6
Préservation et mise en valeur du quai de Saint-Antoine-de-Tilly.....	7
<i>Le Sentier d'un Flâneur</i> en la mémoire du chanteur Félix-Leclerc.....	8
Parc Riverain des Beaux Près.....	8
Parc riverain des Beaux-Près.....	8
Projet de parc riverain de Nature et de Culture à Sainte- Famille- de-l'Île- d'Orléans .....	9
Concept de liens inter-rives : Navettes fluviales .....	10
Mise en valeur du Bassin Brown .....	11
RETOUR DE LA BAINNADE DANS LE FLEUVE SAINT-LAURENT : UNE PRIORITÉ POUR ZIPQCA .....	12
LA GESTION INTÉGRÉE DES RIVES POUR LA PROTECTION DES HABITATS SENSIBLES ET DES PAYSAGES .....	14
CHANGEMENTS CLIMATIQUES : STRATÉGIES D'ADAPTATION ET DE LUTTE CONTRE L'ÉROSION DES BERGES .....	16
Stratégie de lutte contre l'érosion des berges à Saint-François .....	16

Des plans globaux de protection et de restauration des rives pour lutter contre l'érosion des berges.....	16
Végétalisation des berges par des techniques de génie-végétal .....	17
La végétalisation de la plage de la baie de Beauport pour contrer l'érosion.....	17
La végétalisation des berges à Saint-François.....	18
MOBILISER ET SENSIBILISER .....	19
Les croisières-conférences thématiques .....	19
Les nettoyages de berges .....	19
La co-organisation annuelle de la descente en canot de la rivière Saint-Charles.....	20
La Fête annuelle du Saint-Laurent et de la pêche pour former la relève et sensibiliser à la protection du fleuve Saint-Laurent.....	20
Des panneaux d'interprétation pour sensibiliser et éduquer aux enjeux du Saint-Laurent.....	21
Biodiversité du Saint-Laurent.....	21
Pilotage sur le Saint-Laurent .....	21
Mettre en valeur les rives de Portneuf.....	21
Forums, consultations et présentations publiques.....	22
Participation aux activités de concertation et suivi des enjeux reliés au Saint-Laurent .....	23
Des outils de communication adaptés .....	24
LES ÉTUDES RÉALISÉES ET DOCUMENTS PRODUITS .....	25
Études et concepts.....	25
Actes de forums .....	26
Mémoires.....	27
Dépliants et documents d'information .....	28
LES COMMUNIQUÉS DE PRESSE DIFFUSÉS PAR ZIPQCA.....	28
LA REVUE DE PRESSE DES ACTIVITÉS DE ZIPQCA.....	35
LES ACQUIS DE LA RÉGION DANS LE CADRE DU PARE QUÉBEC/LÉVIS .....	45
LES DÉFIS DE ZIPQCA .....	46
Les défis dans le cadre du Programme ZIP.....	46
Les défis dans le cadre Programme ZIP /Le Plan Canada-Québec du Saint-Laurent .	47
L'avenir de l'organisme .....	47
REMERCIEMENTS .....	48
ANNEXE : Résolution de remerciement à ZIPQCA adoptée par la municipalité de St-François-de-l'Île-d'Orléans en décembre 2023.....	49

## LISTE DES PHOTOS

Photo 1: Premier dépliant pour la campagne de promotion de la mission de ZIPQCA .....	1
Photo 2: Carte du territoire d'intervention de ZIPQCA.....	1
Photo 3 (Gauche): Christiane Gagnon, députée fédérale et Hamida Hassein-Bey, directrice, 1994 .....	2
Photo 4: Jean-Paul L'Allier, maire de Québec, forum 1995 .....	2
Photo 5 (gauche): Rives de Portneuf en automne .....	3
Photo 6 (droite): Descente annuelle de la rivière St-Charles co-organisée avec Rivière Vivante.....	3
Photo 7: Plage Jacques-Cartier à Québec.....	4
Photo 8: Premier inventaire des accès publics au fleuve St-Laurent dans la région soumis en consultation publique.....	4
Photo 9: Ancienne plage de l'anse au Foulon-1960 .....	6
Photo 10: Plan d'ensemble proposé par ZIPQCA pour réaménager une plage naturelle de baignade à l'anse au Foulon-1998 .....	6
Photo 11: Piscine au bord du fleuve aménagée dans le cadre de la phase 3 de la Promenade Samuel-De Champlain inaugurée en juin 2023-interdiction de se baigner dans le fleuve Saint-Laurent en face de la piscine.....	6
Photo 12: Plage de la baie de Beauport avant 2008.....	7
Photo 13: Aménagement de la plage de la baie de Beauport en 2008;Legs fédéral dans le cadre du 400ème de la ville de Québec .....	7
Photo 14: Quai de St-Antoine-De-Tilly appartenant à Pêches et Océans Canada.....	8
Photo 15: Plan d'ensemble proposé pour la mise en valeur du quai de St-Antoine en vue d'un dessaisissement .....	8
Photo 16: Perspective du plan d'ensemble donnant sur le kiosque d'information et de services s'inspirant de l'ancien phare en place démolie.....	8
Photo 17: Terre agricole du sentier d'un flâneur encore exploitée.....	8
Photo 18: Un des panneaux d'interprétation installés .....	8
Photo 19: Pont construit traversant une forêt conservée à l'état naturel-2,5 km de sentier.....	8
Photo 20 (à gauche): Table de concertation réunissant un groupe de citoyens , des représentants de Transport Québec et la municipalité de Château-Richer .....	9
Photo 21 (à droite): Passe migratoire aménagée par Transport Québec au Parc riverain des Beaux- Près .....	9
Photo 22: Parc des ancêtres à Ste-Famille. En bas de la falaise se trouve le quai .....	9
Photo 23: Plan d'ensemble préparé pour l'aménagement du quai de Ste-Famille.....	9
Photo 24: Plan d'ensemble-perspective du la cache pour l'observation des oies au printemps et en automne .....	9
Photo 25: Quai de Ste-Famille en état avancé de dégradation. ....	10
Photo 26 (à droite): Concept de liens interrives proposé en 2000 .....	10
Photo 27 (A gauche): Navette fluviale mise en opération par Croisières AML en 2022 et faisant le trajet quai de Ste-Anne-Québec.....	10
Photo 28 (haut): Plan d'aménagement préparé en 2023 pour le bassin Brown .....	11
Photo 29 (bas): Passerelle construite au bassin Brown en 2008.....	11
Photo 30: Enseigne à la plage Jacques-Cartier interdisant la baignade dans le fleuve..	12
Photo 31: Les tests d'eau effectuées durant tout l'été matin et après-midi-anse Tibbits	12

Photo 32 (à gauche): Inauguration de la plage de la baie de Beauport le 24 juin 2016 pour la baignade 50 ans après la disparition de cet usage dans le fleuve. nous étions présents ! .....	13
Photo 33: Plage de la baie de Beauport lors d'une journée chaude achalandée .....	13
photo 34 (gauche): Panneau d'interprétation réalisé sur la baignade dans le Saint-Laurent installé à la plage de la baie de Beauport en 2020 .....	13
Photo 35 (droite): Inauguration du bain portuaire au bassin Louise par le Port de Québec le 1er juillet 2022. depuis 1998, le bassin Louise était inscrit dans le PARE de ZIPQCA pour l'aménagement d'une plage publique.....	13
Photo 36 (à gauche): Présentation publique du concept de conservation et de mise en valeur des 77 km de rives de Portneuf -Dépôt du rapport et du panneau d'interprétation auprès du maire de Cap-Santé par le président, André Lafrance, octobre 2009 .....	14
Photo 37 (à droite): Page couverture du rapport Portneuf.....	14
Photo 38(haut gauche): Autouroute Dufferin-Montmorency ayant détruit les milieux humides .....	15
Photo 39 (haut droite): Plan de végétalisation réalisé par ZIPQCA en 2000.....	15
Photo 40 (bas gauche): Végétalisation des berges enrochées à la baie de Beauport-2001 .....	15
Photo 41 (bas droite): Végétalisation de l'anse Tibbits à Lévis-1998 .....	15
Photo 42 (gauche): Réunion organisée en 2015 avec des représentants de la municipalité de St-François et les ministères concernés .....	16
Photo 43 (centre): Mur de soutènement à St-François démoli par la tempête-2015 .....	16
Photo 44 (droite): Visite des berges-2015 .....	16
Photo 45: Plantation de 3000 plants d'élymes de sable pour la stabilisation de la plage .....	17
Photo 46: Plantation d'élymes de sable et de genévriers- début de l'été 2020 .....	17
Photo 47: Régénération du site qui était dénudé après végétalisation à la fin de l'été 2020 .....	17
Photo 48: Plantation de plusieurs sortes de végétaux indigènes : vignes de rivage, saules d'intérieur, rosiers rugueux.....	17
Photo 49: Régénération du site dénudé après végétalisation -fin de l'été 2020 .....	17
Photo 50: Photos de la stabilisation et de la végétalisation des rives du camp St-François en octobre 2022 .....	18
Photo 51 (à droite): Régénération de la végétation après les travaux correctifs effectués au camp St-François après la tempête du 23 décembre 2022 .....	18
Photo 52 (à gauche): Régénération du site après les travaux correctifs de juillet 2023 .	18
Photo 53: Photos des croisières-conférences organisées par ZIPQCA.....	19
Photo 54: Nettoyage des berges à la baie de Beauport.....	19
Photo 55:Implication des Scouts pour le nettoyage des berges de Beauport .....	19
Photo 56: Corvée de plantation d'un îlot de la rivière-Saint-Charles organisée par des citoyens en 2003 afin de démontrer que végétaliser est la meilleure manière de stabiliser les sols à cet endroit que de les enrocher.....	20
Photo 57: Co-organisation de la descente annuelle de la rivière St-Charles pendant 8 ans jusqu'en 2007.....	20
Photos 58: Photos de la Fête annuelle du St-Laurent et de la pêche où les enfants pêchent; des ateliers d'information y sont organisés; animation, musique et pique-nique sur place! .....	20
Photos 59: Photos de Panneaux d'interprétation installés dans divers sites du Port de Québec.....	21

Photo 60: Panneau d'interprétation sur le pilotage du St-Laurent installé au Port de Québec.....	21
Photos 61: Panneaux d'interprétation installés dans les 5 municipalités riveraines de Portneuf.....	21
Photo 62 (haut gauche): Forum 2011 .....	22
Photo 63(haut milieu): Assemblée annuelle de ZIPQCA-conférence thématique.....	22
Photo 64(bas gauche): Présentation publique du plan de protection et de restauration des 14 km de rives de St-Jean le 24 mai 2023 à de nombreux riverains. ....	22
Photo 65 (bas milieu): Présentation publique du concept de conservation des rives de Portneuf-octobre 2009.....	22
Photo 66 (à droite): Dépliant de promotion du forum 2011 .....	22
Photo 67: Enrochement des berges à la plage Jacques-Cartier ayant fait l'objet d'une consultation publique par le BAPE .....	24
Photo 68: Projet Laurentia présenté par le Port de Québec et qui a fait l'objet de consultations publique par l'ACEI .....	24
Photo 69 : Affiche de la 8 <sup>ème</sup> édition de la Fête régionale du St-Laurent et de la pêche..	24
Photo 70: Page d'accueil du site web <a href="http://www.zipquebec.com">www.zipquebec.com</a> mis en ligne en 2009 .....	24
Photo 71: M. Jean Painchaud, président et biologiste, lors de la 8 <sup>ème</sup> édition de la fête régionale du St-Laurent et de la pêche expliquant l'état du poisson dans le st-laurent, juin 2022 .....	48
Photo 72: Mme Hamida Hassein-Bey, directrice (à droite) lors de la visite du chantier de végétalisation des berges du camp St-François avec la mairesse de St-François (IO) et préfète de la MRC de l'Île d'Orléans, Mme. Lina Labbé , octobre 2022.....	48
Photo 73: M. Michel Beaulieu (à droite), administrateur de ZIPQCA et biologiste, lors de la 8 <sup>ème</sup> édition de la Fête du St-Laurent et de la Pêche, donnant une formation pour les jeunes sur la pêche avec l'aide de son fils, juin 2022.....	48
Photo 74: M. Richard Legendre (en avant, à gauche), administrateur de ZIPQCA lors de l'inauguration, en 2021, du panneau d'interprétation sur les poissons au bassin Louise. Au fond à droite, M. Philippe Thomassin, Ex-Président, qui nous a prématurément quitté en décembre 2021 .....	48

**Préparé par :** Mme Hamida Hassein-Bey

**Révisé par :** M. Jean Painchaud

**Référence à citer :** « **Des rives à retrouver, un fleuve à raviver, une région à développer-Bilan des activités 1991-2023**, ZIP de Québec et Chaudière-Appalaches, 2024

**ISBN :**

**2-922283-35-6**

**Dépôt légal- Bibliothèque et Archives Canada-2024**

**Dépôt légal- Bibliothèque et Archives nationale du Québec-2024**

## MESSAGES

### *Message de Jean Painchaud, président*

*C'est avec un sentiment d'accomplissement que je vous adresse ce message en tant que président du conseil d'administration du comité ZIP (Zone d'intervention prioritaire) de Québec et Chaudières-Appalaches.*

*Nous avons parcouru ensemble un chemin extraordinaire au cours des trente dernières années, consacrant nos efforts à la protection et à la restauration de ce trésor naturel d'une importance cruciale. Dans un cadre de concertation avec les acteurs du milieu, nous avons réalisé plusieurs grands défis pour la protection ou l'accessibilité du fleuve. Nous avons eu la joie, notamment, de constater le retour de la baignade dans le fleuve, un usage disparu pendant 50 ans dans la région. Au fil des ans, l'état général du Saint-Laurent de même que la perception de la population à son endroit se sont améliorés. Nous croyons que le Comité ZIPQCA a apporté une contribution significative à cette évolution positive.*

*Nous sommes toutefois conscients des défis environnementaux persistants. Les changements climatiques, l'érosion des berges, la pression anthropique, la pollution par les plastiques et d'autres menaces exigent une vigilance continue. Par ailleurs, la ZIP fait elle aussi face à d'importants défis d'ordre stratégique, opérationnel et financier découlant de l'évolution du Programme ZIP d'Environnement et Changements climatiques Canada et du contexte général qui a beaucoup évolué depuis la création de l'organisme dans l'enthousiasme des premières Ententes Canada-Québec sur le Saint-Laurent.*

*Le présent bilan fait foi des nombreuses réalisations de la ZIP. Rien de tout cela n'aurait été possible sans l'implication d'un grand nombre de membres individuels et de membres du conseil d'administration dévoués qui se sont succédés au cours des trois dernières décennies. En mon nom personnel et au nom du présent conseil d'administration, je tiens à exprimer ma sincère gratitude envers tous les membres et partenaires qui ont contribué au succès de nos actions. J'aimerais souligner en particulier la contribution de notre précédent président, monsieur Philippe Thomassin, qui nous a quittés prématurément en décembre 2021. Il a su guider notre organisme au cours d'un passage difficile et sa mémoire nous accompagne tous les jours.*

## **Message de Hamida Hassein-Bey, directrice**

*C'est avec une grande fierté que je présente le bilan du Comité ZIP (Zone d'intervention prioritaire) de Québec et Chaudière-Appalaches (ZIPQCA) de plus de 30 ans de travail effectué avec dévouement.*

*Travailler pour l'organisme ZIPQCA a été pour moi une façon de m'impliquer avec la communauté pour une mission aussi noble que celle de la conservation, la réhabilitation et la réappropriation de ce majestueux fleuve Saint-Laurent.*

*Au cours de ces trois dernières décennies, notre organisme a joué un rôle essentiel dans la protection des ressources naturelles du fleuve Saint-Laurent, la restauration de ses écosystèmes fragiles, et la sensibilisation du public à l'importance de préserver ce joyau environnemental.*

*Grâce à nos actions, plusieurs priorités inscrites au notre plan d'action et de réhabilitation environnemental (PARE) ont été concrétisés dans la région: citons le retour de la baignade dans la région avec l'ouverture de la première plage en 2016 à la baie de Beauport, l'aménagement de la plage de la baie de Beauport, la concrétisation du parc linéaire par la mise en place de la Promenade Samuel-de-Champlain, la mise en place d'un bain portuaire au bassin Louise et la réhabilitation de plusieurs sites dégradés. Nous avons amorcé des actions pour voir comment s'adapter aux changements climatiques, défi maintenant réel des communautés riveraines à cause des changements climatiques. Nous avons posé des gestes concertés à cet effet notamment à l'Île d'Orléans. Nous espérons qu'elles serviront d'exemple pour les autres communautés aux prises avec l'érosion des berges.*

*Je tiens à exprimer ma gratitude envers tous ceux qui ont contribué, de près ou de loin, à la réussite de notre mission au fil des décennies. Notre engagement envers la préservation de cet écosystème a été porté par une communauté passionnée et déterminée, et les résultats obtenus témoignent de notre impact positif. Je suis fière du travail accompli !*



## HISTORIQUE

Le Comité ZIP (Zone d'intervention prioritaire) de Québec et Chaudière-Appalaches (ZIPQCA) a été créé le 24 mai 1991 sous la partie III de la Loi sur les compagnies du gouvernement du Québec. Il s'est donné comme mission la sensibilisation de la population à la richesse du fleuve Saint-Laurent à son état de dégradation et à l'urgence de poser des gestes pour sa réhabilitation. La corporation Comité ZIP se veut un groupe de concertation et spécifiquement identifier les problématiques et élaborer un plan d'action et de réhabilitation environnementale.

Plusieurs comités le long du Saint-Laurent ont ainsi été formés sous l'égide de l'Union québécoise de la conservation de la nature (UQCN).

Son territoire d'intervention s'étend de la Municipalité régionale de comté de la Côte de Beaupré (MRC) à la MRC de Portneuf incluant l'Île d'Orléans en rive nord à la MRC de Lotbinière jusqu'à la MRC de Bellechasse en rive sud. C'est un territoire d'environ 900 000 Habitants.



PHOTO 1: PREMIER DÉPLIANT POUR LA CAMPAGNE DE PROMOTION DE LA MISSION DE ZIPQCA

PHOTO 2: CARTE DU TERRITOIRE D'INTERVENTION DE ZIPQCA

C'est en 1994 que ZIPQCA a pris son envol suite au financement par le Gouvernement fédéral (Programme ZIP d'Environnement Canada et des changements climatiques-ECCC) pour maintenir une coordination de base. Le mandat des Comités ZIP dans le cadre du Plan Canada-Québec sur le Saint-Laurent est alors :

- D'organiser des consultations publiques pour présenter le bilan environnemental et dégager des priorités d'actions
- De préparer un Plan d'action et de réhabilitation écologique (PARE) et le présenter à la population régionale
- De mettre en œuvre le PARE avec la collaboration des intervenants du milieu

Ainsi, plusieurs Comités ZIP le long du Saint-Laurent ont pu s'organiser avec le même mandat dans un réseau qui a été en constante évolution sous l'égide de l'organisme

Stratégies Saint-Laurent. En 2023, ce sont 12 Comités ZIP qui étaient actifs le long du fleuve Saint-Laurent dans le cadre du Programme ZIP.

Par la suite, ce mandat a été modifié suite à la nouvelle Entente Canada- Québec sur le Saint-Laurent 2011-2026. Dans le cadre de cette nouvelle entente, le mandat de concertation régionale a été confié aux Tables de concertation régionales sur le Saint-Laurent (TCR) dont le mandat relevait du Gouvernement du Québec. L'organisme devait alors arrimer obligatoirement ses actions de concertation avec celles de la TCR de Québec dont la coordination a été octroyée à la Communauté métropolitaine de Québec (CMQ) par le Gouvernement du Québec. Malgré cette situation qui a demandé de l'ajustement, ZIPQCA a pu faire profiter la communauté, durant plusieurs années, de son expertise, en apportant des solutions à des enjeux locaux et en réalisant des actions sur le terrain.

### **De la concertation vers l'action**

Dès le début de son mandat, ZIPQCA a décidé d'agir, en se basant sur la concertation avec les intervenants du milieu. Pour ce faire, des forums, des rencontres d'information et des activités de sensibilisation ont été organisées. De nombreuses tables de concertation ont été mises sur pied pour des enjeux ou des projets. Le PARE a misé sur des projets structurants proposant des solutions concrètes à la mise en valeur et à la réhabilitation du fleuve Saint-Laurent. Nous sommes assurés que l'organisme a mis de l'avant des façons de faire et des idées innovatrices.



PHOTO 3 (GAUCHE): CHRISTIANE GAGNON, DÉPUTÉE FÉDÉRALE ET HAMIDA HASSEIN-BEY, DIRECTRICE, 1994

PHOTO 4: JEAN-PAUL L'ALLIER, MAIRE DE QUÉBEC, FORUM 1995

### **Les priorités du PARE**

Nos premières consultations publiques de 1995 à 1999 ont impliqué de nombreux intervenants du milieu, des représentants de municipalités, politiques, des organismes environnementaux, de loisirs et économiques, des industries, des chercheurs, des gouvernements...ainsi que des riverains et des citoyens qui ont à cœur le fleuve Saint-Laurent. Ainsi, la communauté a choisi plusieurs priorités :

- Des accès au fleuve à développer
- L'assainissement urbain pour retrouver des usages perdus
- La réhabilitation des habitats de la faune et de la flore
- La protection et la valorisation des paysages naturels et bâtis
- La mobilisation et l'éducation aux enjeux reliés au fleuve Saint-Laurent

Pour la mise en œuvre du PARE, le Programme ZIP n'a pas prévu un programme dédié pour concrétiser les actions prioritaires notamment pour des projets structurants comme ceux du PARE Québec/Lévis qui comprennent l'aménagement de parcs et plages, l'assainissement urbain notamment pour le retour de la baignade, la diminution de l'utilisation des engrais et pesticides et la végétalisation de plusieurs sites dégradés pour améliorer la biodiversité et, la sensibilisation et l'éducation.

Pour favoriser la mise en œuvre du PARE, plusieurs actions ont été alors mises de l'avant : Rencontres soutenues avec divers intervenants décisionnels y compris politiques, communication des priorités et du PARE, études, actions de mobilisation et projets de terrain selon les moyens trouvés pour les réaliser après parfois de longues démarches.



PHOTO 5 (GAUCHE): RIVES DE PORTNEUF EN AUTOMNE




PHOTO 6 (DROITE): DESCENTE ANNUELLE DE LA RIVIÈRE ST-CHARLES CO-ORGANISÉE AVEC RIVIÈRE VIVANTE

## L'ACCESSIBILITÉ PUBLIQUE AU FLEUVE SAINT-LAURENT AU CŒUR DE NOS ACTIONS



L'accessibilité au fleuve a été ciblée comme priorité dans la région car les berges sont en majorité privées. De plus, la rive nord en milieu urbain, est occupée en grande partie, par les terrains de la Couronne gérés par l'Administration portuaire de Québec. Ceci génère une pression supplémentaire au centre-ville et des conflits d'usages entre ceux portuaires et récréatifs, naturels et résidentiels. La population veut avoir accès aux berges pour en profiter. Nous croyons que nos actions ont contribué à

ce que les intervenants du milieu et les gouvernements priorisent l'accès au fleuve.

PHOTO 7: PLAGES JACQUES-CARTIER À QUÉBEC

### Le premier inventaire régional des accès publics au fleuve

En 1998, dans la région, il n'y avait même pas un inventaire des accès publics. Une de nos premières actions a été de dresser le premier portrait des accès au fleuve dans la région, de les analyser et de faire des propositions pour les aménager et les valoriser. Au total 76 accès publics ont été caractérisés et des recommandations de mise en valeur ont été élaborées pour chacun d'entre eux. Cet inventaire a généré, par la suite, une série d'actions de mise en valeur par divers intervenants notamment les municipalités.



PHOTO 8: PREMIER INVENTAIRE DES ACCÈS PUBLICS AU FLEUVE ST-LAURENT DANS LA RÉGION SOUMIS EN CONSULTATION PUBLIQUE

## **Une étude sur les besoins d’usages et d’accès au fleuve Saint-Laurent**

En 1999, afin de connaître davantage les besoins en terme d’accès et d’aménagement, une enquête a été menée auprès de la population. Cette enquête a été largement diffusée auprès de tous les décideurs et intervenants du milieu. Voici quelques résultats les plus importants de cette enquête pour les activités souhaitées :

- Pique-niques : 91%
- Randonnées pédestres : 90%
- Vélo : 82%
- Interprétation nature : 81%
- Centre d’interprétation : 79%
- Baignade : 70%
- Activités nautiques : 66%
- Pêche : 50%

Depuis, de nombreuses aires de pique-nique, randonnées pédestres et de vélo en rive sud et rive nord du fleuve Saint-Laurent ont vu le jour, y compris deux sites de baignade à la plage de la baie de Beauport et au bassin portuaire au Bassin Louise.

## **Un parc linéaire**

L’aménagement d’un parc linéaire du littoral était inscrit dans notre programmation depuis 1998. Compte-tenu des fonds importants nécessaires pour sa réalisation, notre tâche consistait à rencontrer les décideurs y compris la Commission de la Capitale Nationale (CCNQ) créée en 2000 afin que cette priorité soit réalisée. La CCNQ a finalement eu le mandat de le réaliser par phases. C’est ainsi que la phase I de la Promenade Samuel-De-Champlain a vu le jour en 2008 dans le cadre du 400<sup>ème</sup> de la Ville de Québec. La phase III qui comprend l’aménagement de l’anse au Foulon a été inaugurée en juin 2023. Il est prévu qu’une phase IV voie le jour avec l’aménagement du tronçon du fleuve de Beauport.

## **Un plan d’ensemble et une étude de faisabilité pour faire revivre la plage de l’anse au Foulon**

La plage de l’anse au Foulon a toujours été emblématique vue sa popularité dans les années 1960. Fermée en 1969 à cause de la dégradation de la qualité des eaux de baignade dans le fleuve, elle a été remplacée par des réservoirs d’essence qui, en 1998 ont été désaffectés. L’organisme a profité de ce moment pour répondre aux besoins des citoyens en produisant la première étude de faisabilité d’une plage à l’anse au Foulon et en proposant un premier plan de réaménagement de la plage. Ainsi, l’organisme a posé le premier jalon pour l’aménagement par les Gouvernements de cet espace. En 2023, l’anse au Foulon a été aménagée mais par une piscine au bord du fleuve. Cet aménagement, malgré sa popularité en été 2023, interdit toute baignade dans le Saint-Laurent, ce qui n’était pas l’objectif du projet proposé par l’organisme.




PHOTO 9: ANCIENNE PLAGES DE L'ANSE AU FOULON-1960

PHOTO 10: PLAN D'ENSEMBLE PROPOSÉ PAR ZIPQCA POUR RÉAMÉNAGER UNE PLAGES NATURELLE DE BAINNAGE À L'ANSE AU FOULON-1998

PHOTO 11: PISCINE AU BORD DU FLEUVE AMÉNAGÉE DANS LE CADRE DE LA PHASE 3 DE LA PROMENADE SAMUEL-DE CHAMPLAIN INAUGURÉE EN JUIN 2023-INTERDICTION DE SE BAINNAGE DANS LE FLEUVE SAINT-LAURENT EN FACE DE LA PISCINE

## **Mise en valeur de la plage de la baie de Beauport**

La mise en valeur de la plage de la baie de Beauport inscrite dans le PARE, a fait l'objet de nombreuses représentations auprès des intervenants concernés et de discussions au niveau des tables de concertation qu'on a organisées notamment avec le Port de Québec et les groupes de citoyens afin que ce projet voit le jour. Nous avons participé également au comité élargi mis sur pied par le Port de Québec et la Ville de Québec pour trouver une issue à l'aménagement de la baie de Beauport. C'est en 2008, que le Port de Québec, dans le cadre du legs fédéral pour le 400<sup>ème</sup> de la Ville de Québec, a aménagé le site de la plage grâce à un investissement fédéral de 19,2 Millions de dollars. Par la suite, notre objectif a été de mobiliser la communauté afin que cette plage soit protégée notamment en regard de l'extension du Port, projet qui était dans les cartons de l'Administration portuaire de Québec jusqu'en 2020 (Beauport 2020, Projet Laurentia) et qui a été abandonné suite aux consultations publiques organisées par l'Agence d'évaluation d'impact du Canada (AEIC) en 2021. D'ailleurs dans ce contexte, nous avons présenté des mémoires dans le cadre de ces consultations publiques.



PHOTO 12: PLAGE DE LA BAIE DE BEAUPORT AVANT 2008



PHOTO 13: AMÉNAGEMENT DE LA PLAGE DE LA BAIE DE BEAUPORT EN 2008; LEGS FÉDÉRAL DANS LE CADRE DU 400ÈME DE LA VILLE DE QUÉBEC

## **Préservation et mise en valeur du quai de Saint-Antoine-de-Tilly**

De 1999 à 2016, nous avons consacré beaucoup d'efforts dans la conservation et la mise en valeur de ce quai notamment pour le faire connaître au-delà des limites de la municipalité afin de le préserver et le mettre en valeur pour la communauté. Plusieurs actions ont été menées :

- ✓ Préparation d'un plan d'ensemble du quai de Saint-Antoine en 2005, suite à la suggestion de Pêches et Océans Canada (MPO), en vue de voir si cette équipement pouvait être valable dans son Programme de dessaisissement de quais. Ce plan proposait des aménagements possibles pour valoriser le quai comme accès public au fleuve et a fait l'objet aussi d'une consultation publique en mai 2005 ;
- ✓ L'organisation d'une consultation publique en 2012 où 110 citoyens de Saint-Antoine sont venus plaider en faveur de la conservation du quai, ce qui a encouragé l'organisme à consacrer des énergies dans ce dossier et à former un comité du quai ;
- ✓ L'organisation de la Fête du Saint-Laurent et de la Pêche et du nettoyage du quai de 2012 à 2014 afin de faire connaître le quai au-delà des limites de la municipalité ;
- ✓ La préparation d'un plan d'action 2013-2016 pour la conservation et la mise en valeur du quai comprenant l'évaluation des travaux nécessaires pour l'entretien du quai.

La municipalité de Saint-Antoine s'est engagée, en 2016, à prendre en charge tous les aménagements et réparations de base nécessaires suggérés pour maintenir le quai sécuritaire. L'organisme a alors consacré ses ressources sur d'autres priorités suite à cet engagement de la municipalité et est assuré qu'il a joué un rôle dans sa préservation du quai.

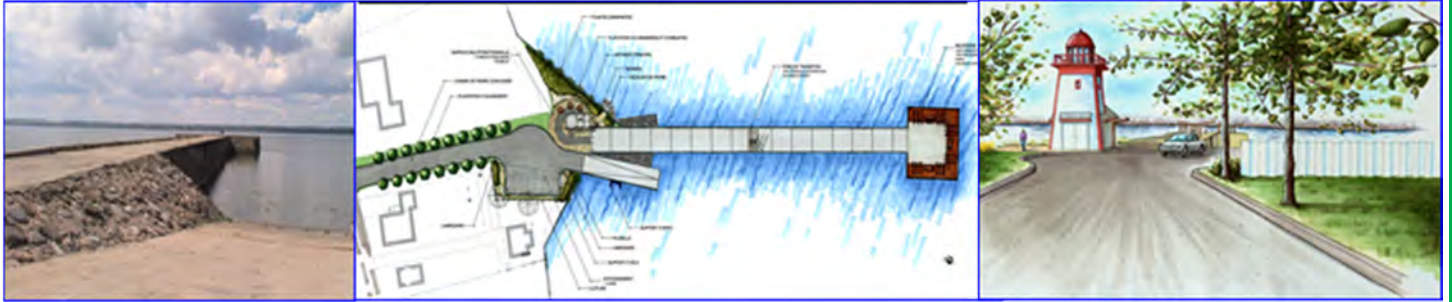


PHOTO 14: QUAI DE ST-ANTOINE-DE-TILLY APPARTENANT À PÊCHES ET OCÉANS CANADA

PHOTO 15: PLAN D'ENSEMBLE PROPOSÉ POUR LA MISE EN VALEUR DU QUAI DE ST-ANTOINE EN VUE D'UN DESSAISSEMENT

PHOTO 16: PERSPECTIVE DU PLAN D'ENSEMBLE DONNANT SUR LE KIOSQUE D'INFORMATION ET DE SERVICES S'INSPIRANT DE L'ANCIEN PHARE EN PLACE DÉMOLI

## **Le Sentier d'un Flâneur en la mémoire du chanteur Félix-Leclerc**

Ce projet fait suite à des démarches soutenues entreprises par l'organisme auprès de la Commission de protection des terres agricoles du Québec (CPTAQ) pour l'aménagement d'un sentier pédestre sur les terres de la Fondation Félix Leclerc. L'organisme a fait aussi des démarches soutenues pour obtenir l'appui de la communauté et du financement. Suite à l'obtention de l'autorisation de la CPTAQ et l'approbation du plan d'aménagement, c'est 1,5 km de sentier qui ont été aménagés avec la construction de passerelles et de ponts. Plusieurs panneaux d'interprétation ont été produits et installés. *Le Sentier d'un flâneur* a été inauguré en 2005 et l'Île d'Orléans a ainsi pu gagner un accès public au fleuve dans le secteur nord où les berges sont largement privatisées.



PHOTO 17: TERRE AGRICOLE DU SENTIER D'UN FLÂNEUR ENCORE EXPLOITÉE



PHOTO 18: UN DES PANNEAUX D'INTERPRÉTATION INSTALLÉS



PHOTO 19: PONT CONSTRUIT TRAVERSANT UNE FORÊT CONSERVÉE À L'ÉTAT NATUREL-2,5 KM DE SENTIER

## **Parc riverain des Beaux-Près**

De 2002 à 2004, l'organisme s'est impliqué dans ce projet et a joué le rôle de facilitateur afin que cet accès inscrit dans le PARE Québec/Lévis et pris en charge par Transport



Québec, soit aménagé selon les besoins de la communauté. À cet effet, il a mis sur pied une table de concertation. En 2004 les travaux d'aménagement ont été finalisés dans le but de céder le parc riverain à la municipalité et que sa gestion se fasse par un organisme du milieu.



PHOTO 20 (À GAUCHE): TABLE DE CONCERTATION RÉUNISSANT UN GROUPE DE CITOYENS , DES REPRÉSENTANTS DE TRANSPORT QUÉBEC ET LA MUNICIPALITÉ DE CHÂTEAU-RICHER



PHOTO 21 (À DROITE): PASSE MIGRATOIRE AMÉNAGÉE PAR TRANSPORT QUÉBEC AU PARC RIVERAIN DES BEAUX- PRÈS

### **Projet de parc riverain de Nature et de Culture à Sainte- Famille- de- l'Île- d'Orléans**

Faisant suite à la volonté de la municipalité de Sainte-Famille, l'organisme s'est impliqué dans ce dossier depuis 2012 afin de donner un support soutenu pour la mise en place d'un accès public par la réhabilitation du quai de Ste-Famille et l'aménagement d'un sentier du littoral, seul accès direct possible pour le secteur nord de l'île.



PHOTO 22: PARC DES ANCÊTRES À STE-FAMILLE. EN BAS DE LA FALAISE SE TROUVE LE QUAI

PHOTO 23: PLAN D'ENSEMBLE PRÉPARÉ POUR L'AMÉNAGEMENT DU QUAI DE STE-FAMILLE

PHOTO 24: PLAN D'ENSEMBLE-PERSPECTIVE DU LA CACHE POUR L'OBSERVATION DES OIES AU PRINTEMPS ET EN AUTOMNE

La première étape a été de former un groupe de travail formé par des représentants de la municipalité de Sainte-Famille et d'autres intervenants pouvant aider à la concrétisation du projet. Ce projet est ainsi travaillé en partenariat avec la municipalité de Ste-Famille.

Nos efforts, depuis 2012, ont été consacrés à planifier le projet et plusieurs études ont été effectuées :

- L'arpentage du site ;
- L'étude d'ingénierie de la réhabilitation du quai avec l'évaluation des coûts ;

- La réalisation d'un plan d'ensemble d'aménagement du site avec l'évaluation des coûts ;
- L'inventaire botanique ;
- La délimitation de la ligne des hautes eaux au niveau du quai ;
- L'organisation d'une consultation publique en mai 2018 ;
- Les demandes d'appuis auprès de nombreuses organisations qu'on a obtenus pour faciliter l'obtention du financement : CMQ, MRC Île d'Orléans, Stratégies Saint-Laurent, Canards Illimités, Office du tourisme du Québec, Association des plus beaux villages, Action Patrimoine ..... ;
- La production de documents de promotion ;
- La rencontre de différents décideurs et bailleurs de fonds ;
- La préparation de demandes de financement.

Depuis, malgré nos efforts soutenus, aucun programme de financement existant ne concorde avec un projet de réhabilitation du quai qui demande un investissement d'au moins de 2 millions de dollars. Nous espérons que nos efforts de collaboration avec la municipalité de Saint-Famille aboutira à trouver les fonds nécessaires pour la restauration du quai et l'aménagement de ce parc riverain. Ce sera un accès unique en son genre et une très belle vitrine sur le fleuve !



PHOTO 25: QUAÏ DE STE-FAMILLE EN ÉTAT AVANCÉ DE DÉGRADATION.

## **Concept de liens inter-rives : Navettes fluviales**

Nous avons développé, en 2001, le premier concept de liens interrives par des navettes fluviales avec la collaboration de Croisières AML. Dans ce concept, nous avons identifié plusieurs types de circuit et un circuit prioritaire « Quai des Cageux-Lévis ». Depuis 2002, nous n'avons pas cessé de faire connaître ce concept à la communauté. Depuis, le concept de liens inter-rives a évolué et nous sommes heureux qu'une première navette ait vu le jour en été 2022 faisant le circuit Québec-Ste-Anne-Beauport et opérée par Croisières AML.



PHOTO 26 (À DROITE): CONCEPT DE LIENS INTERRIVES PROPOSÉ EN 2000




PHOTO 27 (À GAUCHE): NAVETTE FLUVIALE MISE EN OPÉRATION PAR CROISIÈRES AML EN 2022 ET FAISANT LE TRAJET QUAÏ DE STE-ANNE-QUÉBEC

## Mise en valeur du Bassin Brown

Le concept préparé par l'organisme vise à concrétiser les aspirations du milieu pour améliorer l'accessibilité publique du Bassin Brown et les aménagements qui s'y trouvent. Rappelons que le bassin Brown a été aménagé en 2008 dans le cadre du legs fédéral pour le 400<sup>ème</sup> de la Ville de Québec au coût de 6 Millions de dollars mais le centre d'interprétation est fermé au public présentement et l'accessibilité du fleuve a été réduite suite à l'installation de Strom Spa, ce qui préoccupe les citoyens des environs. Ce concept vise également à augmenter la biodiversité des lieux en végétalisant davantage. Les coûts détaillés de ce concept ont aussi été préparés et présentés au Port de Québec.

- Une caractérisation du site a été effectuée y compris l'inventaire des arbres, des végétaux et des plantes envahissantes qui s'y trouvent
- L'érosion du site a été analysée et une évaluation des travaux rectificatifs a été faite
- Un plan d'ensemble d'aménagement pour les usages proposés par les citoyens avec les coûts a été effectué
- Le concept a été présenté en mai 2023 au Comité de relations avec la communauté du Port de Québec et lors d'un exercice d'idéation organisé par le Port de Québec pour l'aménagement de la Promenade du Foulon le 6 juin 2023. Le concept est en évaluation par le Port de Québec. Nous espérons qu'il sera réalisé par étape selon les moyens disponibles en respectant la vision proposée et en impliquant le milieu.



PHOTO 28 (HAUT): PLAN D'AMÉNAGEMENT PRÉPARÉ EN 2023 POUR LE BASSIN BROWN

PHOTO 29 (BAS): PASSERELLE CONSTRUITE AU BASSIN BROWN EN 2008



## RETOUR DE LA BAIGNADE DANS LE FLEUVE SAINT-LAURENT : UNE PRIORITÉ POUR ZIPQCA

La baignade dans le Saint-Laurent a été un enjeu important pour la communauté et l'organisme y a mis tous ses efforts pour contribuer à son retour depuis son interdiction dans la région dans les années 1970. Plusieurs actions ont été réalisées :

**Modélisation de la qualité des eaux de baignade :** La modélisation de la qualité des eaux de baignade à la plage Jacques-Cartier 2005 a démontré qu'il était possible de gérer une plage de baignade en temps sec et de la fermer de façon préventive à la baignade 24 heures après une forte pluie. En 2006, c'est au tour de l'Anse Tibbits à Lévis de faire l'objet de la modélisation de la qualité des eaux. À cet endroit, grâce à cette modélisation, des raccordements croisés ont été détectés qui font que même en temps sec la qualité des eaux était de mauvaise qualité. Nous savons que la Ville de Lévis a pris les mesures nécessaires pour corriger le problème mais la baignade n'y est toujours pas permise même en temps sec.




PHOTO 30: ENSEIGNE À LA PLAGE JACQUES-CARTIER INTERDISANT LA BAIGNADE DANS LE FLEUVE

PHOTO 31: LES TESTS D'EAU EFFECTUÉS DURANT TOUT L'ÉTÉ MATIN ET APRÈS-MIDI-ANSE TIBBITS

PHOTO 32 : KIT UTILISÉ POUR LES TESTS D'EAU

**Tournée des municipalités en 2015-2016 afin de sensibiliser au retour de la baignade dans le fleuve Saint-Laurent.** Plusieurs présentations publiques ont été organisées dans plusieurs municipalités du territoire de l'organisme. De nombreux représentants municipaux y ont participé notamment ceux de la ville de Québec.

**Enquêtes menées auprès des citoyens et des intervenants du milieu :** Plusieurs enquêtes ont été menées en 1999, 2011 et 2021 et qui démontrent que la baignade dans le fleuve Saint-Laurent est une volonté des citoyens et des intervenants majeurs du milieu.

**Production de documents d'information sur la baignade dans le Saint-Laurent :** Deux éditions d'un document d'information sur la baignade dans le St-Laurent ont été préparées et largement diffusées depuis 2015 un « ce qu'il faut savoir » et l'autre « du rêve à la réalité ». Ces documents donnent les éléments importants pour comprendre la problématique de la baignade dans la région.

**Production d'une capsule-vidéo faisant la promotion de la baignade dans le fleuve Saint-Laurent en 2015**

**Nous sommes heureux que la première plage de baignade soit ouverte à la baie de Beauport le 24 juin 2016, avec le modèle de fermeture de la plage en temps de pluie tel qu'on a proposé. Nos efforts sont récompensés !**



**PHOTO 32 (À GAUCHE): INAUGURATION DE LA PLAGE DE LA BAIE DE BEAUPORT LE 24 JUIN 2016 POUR LA BAINNADE 50 ANS APRÈS LA DISPARITION DE CET USAGE DANS LE FLEUVE. NOUS ÉTIONS PRÉSENTS !**

**PHOTO 33: PLAGE DE LA BAIE DE BEAUPORT LORS D'UNE JOURNÉE CHAUDE ACHALANDÉE**

En 2022, c'est au tour du bassin Louise à Québec, inscrit dans le PARE, de se voir doté par le Port de Québec d'un bain portuaire pour la baignade afin de répondre à la volonté des citoyens. Notons que le bassin Louise est caractérisé d'une bonne qualité des eaux de baignade en tout temps.



**PHOTO 34 (GAUCHE): PANNEAU D'INTERPRÉTATION RÉALISÉ SUR LA BAINNADE DANS LE SAINT-LAURENT INSTALLÉ À LA PLAGE DE LA BAIE DE BEAUPORT EN 2020**

**PHOTO 35 (DROITE): INAUGURATION DU BAIN PORTUAIRE AU BASSIN LOUISE PAR LE PORT DE QUÉBEC LE 1ER JUILLET 2022. DEPUIS 1998, LE BASSIN LOUISE ÉTAIT INSCRIT DANS LE PARE DE ZIPQCA POUR L'AMÉNAGEMENT D'UNE PLAGE PUBLIQUE**

# LA GESTION INTÉGRÉE DES RIVES POUR LA PROTECTION DES HABITATS SENSIBLES ET DES PAYSAGES

## Favoriser une approche innovante

La protection des milieux naturels des rives du Saint-Laurent demande que l'on tienne compte de nombreux éléments du territoire. Cela nécessite aussi la sensibilisation des intervenants du milieu du milieu afin qu'ils agissent rapidement pour la protection des milieux sensibles. Pour ce faire, ZIPQCA a développé une approche unique en dressant des portraits des rives avec des cartes-synthèse avec des éléments géo-référencés intégrant les espaces naturels et les contraintes, les espaces riverains et aquatiques, les espaces forestiers, l'occupation du territoire, les accès au fleuve, les espaces récréotouristiques, les éléments de mise en valeur, les éléments du paysage et du patrimoine et les infrastructures et même du paysage. Ainsi plusieurs plans ont été conçus comme pour aider les intervenants à la prise de décision dont :

- Le plan global de conservation et de mise en valeur du secteur nord de l'Île d'Orléans
- Le plan global de conservation et de protection des rives 42 km de rives de Lévis
- Le plan global de conservation et de mise en valeur des 77 km rives de Portneuf



PHOTO 36 (À GAUCHE): PRÉSENTATION PUBLIQUE DU CONCEPT DE CONSERVATION ET DE MISE EN VALEUR DES 77 KM DE RIVES DE PORTNEUF -DÉPÔT DU RAPPORT ET DU PANNEAU D'INTERPRÉTATION AUPRÈS DU MAIRE DE CAP-SANTÉ PAR LE PRÉSIDENT, ANDRÉ LAFRANCE, OCTOBRE 2009



PHOTO 37 (À DROITE): PAGE COUVERTURE DU RAPPORT PORTNEUF

# PROTECTION ET RÉHABILITATION DE L'HABITAT DE LA FAUNE ET DE LA FLORE ET DES MILIEUX NATURELS

Dans la zone couverte par ZIPQCA, la construction de l'autoroute Dufferin-Montmorency ainsi que le boulevard Champlain et l'enrochement sur 20 km de rives a non seulement coupé l'accès au fleuve St-Laurent mais a détruit une partie importante des milieux humides. Les rives des battures de Beauport ont été fortement perturbées par du développement routier et industriel.



Dès nos premières consultations publiques en 1998, les citoyens et les intervenants ont ciblé cette zone qui présente moins d'attraits sur le plan écologique et esthétique avec un aspect massif de berges enrochées. L'étang de la Côte et la baie de Beauport ont été choisis alors pour une intervention.

Notre première action a été d'abord de préparer un plan global de végétalisation des rives de Beauport en 2000 pour améliorer l'habitat de la faune et de la flore. Sur la rive sud c'est l'anse Tibbits qui a été ciblée.

Des travaux de végétalisation d'une partie de la baie de Beauport et de l'anse Tibbits ont été réalisés au début de notre mission. Par la suite d'autres actions y sont effectuées par d'autres intervenants que ce soit à la baie de Beauport, à l'étang de la Côte, à l'anse Tibbits ou sur d'autres rives pour protéger les milieux humides et naturels et espérons lors de la phase IV de la Promenade Samuel-De Champlain.



PHOTO 38(HAUT GAUCHE): AUTOURROUTE DUFFERIN-MONTMORENCY AYANT DÉTRUIT LES MILIEUX HUMIDES

PHOTO 39 (HAUT DROITE): PLAN DE VÉGÉTALISATION RÉALISÉ PAR ZIPQCA EN 2000

PHOTO 40 (BAS GAUCHE): VÉGÉTALISATION DES BERGES ENROCHÉES À LA BAIE DE BEAUPORT-2001

PHOTO 41 (BAS DROITE): VÉGÉTALISATION DE L'ANSE TIBBITS À LÉVIS-1998

# CHANGEMENTS CLIMATIQUES : STRATÉGIES D'ADAPTATION ET DE LUTTE CONTRE L'ÉROSION DES BERGES

L'érosion des berges est un enjeu incontournable du fleuve Saint-Laurent notamment dans une zone de hautes marées. De plus en plus l'amplitude des marées est élevée en automne et au printemps et leurs forces sont dévastatrices pour les berges comme on l'a constaté avec la tempête du 23 décembre 2022. On attribue ces phénomènes de plus en plus fréquents aux changements climatiques.

Ainsi, l'Île d'Orléans notamment le secteur sud de l'Île d'Orléans, est exposée à l'érosion des berges. L'organisme a travaillé, depuis plusieurs années pour trouver des solutions viables et durables.

## Stratégie de lutte contre l'érosion des berges à Saint-François

Notre première action a été de réunir, en 2015, les intervenants pour voir comment on peut intervenir pour la protection et la restauration des berges de façon harmonieuse. Il a été convenu qu'un plan global de conservation et de restauration des berges respectueux des pratiques saines de l'environnement favorisant la végétalisation, de la phytotechnologie ou du génie végétal, est la meilleure façon d'intervenir sur les berges.



PHOTO 42 (GAUCHE): RÉUNION ORGANISÉE EN 2015 AVEC DES REPRÉSENTANTS DE LA MUNICIPALITÉ DE ST-FRANÇOIS ET LES MINISTÈRES CONCERNÉS

PHOTO 43 (CENTRE): MUR DE SOUTÈNEMENT À ST-FRANÇOIS DÉMOLI PAR LA TEMPÊTE-2015

PHOTO 44 (DROITE): VISITE DES BERGES-2015

## Des plans globaux de protection et de restauration des rives pour lutter contre l'érosion des berges

Grâce au Fonds d'Action Saint-Laurent et à la participation financière des municipalités impliquées, deux plans de conservation et de restauration des rives ont été préparés :

- Un plan pour les 7,1 km de rives de Saint-François (2021-2022)
- Un plan pour les 14 km de rives de St-Jean (2022-2023)
- Pour les deux plans, la caractérisation des rives a été effectuée. Des solutions de stabilisation ont été proposées selon le type de berges et le type d'érosion, le tout



synthétisé sur une carte pour aider le riverain à bien comprendre la situation sur son terrain et à choisir les solutions appropriées.

Des présentations publiques ont eu lieu en 2022 et 2023 à St-François et à St-Jean. En mai 2023 ce sont 130 riverains qui se sont déplacés pour prendre connaissance du plan. Un guide a aussi été préparé pour aider le citoyen à utiliser le plan.

Dans la région, c'est la première fois que de tels plans soient préparés et nous espérons que cette façon de faire sera adaptée par d'autres municipalités aux prises avec l'érosion des berges.

## **Végétalisation des berges par des techniques de génie-végétal**

La végétalisation des berges a plusieurs avantages environnementaux, fonctionnels et esthétiques. Cela permet aussi de protéger et de stabiliser les berges contre l'érosion et les effets des changements climatiques. Ainsi plusieurs projets de végétalisation et de stabilisation ont été réalisés. Le premier projet a été le nettoyage et la végétalisation de l'Anse Tibbits à Lévis en 1998 et la végétalisation des berges enrochées de la baie de Beauport.

D'autres projets récents ont été réalisés pour stabiliser les berges :

### **La végétalisation de la plage de la baie de Beauport pour contrer l'érosion**

La plage de la baie de Beauport est un site fréquenté par de nombreux usagers, baigneurs, véliplanchistes, randonneurs et les ornithologues pour les oiseaux aquatiques qui s'y trouvent. Mais, ce site subit de l'érosion. Notre solution a été de végétaliser par des plantes indigènes et arbustes comme l'élyme de sable et les genévriers. Environ 4500 plantes, arbres et arbustes ont été plantés en 2020 grâce à la participation financière du Fonds d'action Saint-Laurent et du Port de Québec.



PHOTO 45: PLANTATION DE 3000 PLANTS D'ÉLYMES DE SABLE POUR LA STABILISATION DE LA PLAGE



PHOTO 47: RÉGÉNÉRATION DU SITE QUI ÉTAIT DÉNUDÉ APRÈS VÉGÉTALISATION À LA FIN DE L'ÉTÉ 2020



PHOTO 46: PLANTATION D'ÉLYMES DE SABLE ET DE GENÉVRIERS- DÉBUT DE L'ÉTÉ 2020



PHOTO 49: PLANTATION DE PLUSIEURS SORTES DE VÉGÉTAUX INDIGÈNES : VIGNES DE RIVAGE, SAULES D'INTÉRIEUR, ROSIERS RUGUEUX...



PHOTO 48: RÉGÉNÉRATION DU SITE DÉNUDÉ APRÈS VÉGÉTALISATION -FIN DE L'ÉTÉ 2020

## La végétalisation des berges à Saint-François

Ce projet de 2022 découle du plan global de protection et de restauration des rives 7,1 km de rives de St-François et le site du Camp St-François a été identifié comme prioritaire à restaurer tant il subit l'érosion. Pour la municipalité, ce sera un exemple à montrer aux riverains.

C'est 560 mètres de rives qui ont fait l'objet de travaux de restauration dont 150 mètres de stabilisation par des techniques de génie-végétal pour contrer l'érosion de ce secteur, en redonnant le plus possible l'aspect naturel de la rive, en végétalisant et en ensemençant sur 5 mètres de profondeur par des espèces s'adaptant au milieu. Là où il n'y avait pas d'érosion sévère, la rive a été consolidée par de la végétalisation. Presque 1000 arbustes et végétaux indigènes ont été plantés.



PHOTO 50: PHOTOS DE LA STABILISATION ET DE LA VÉGÉTALISATION DES RIVES DU CAMP ST-FRANÇOIS EN OCTOBRE 2022

Nous sommes assurés que la stabilisation des berges de ce site effectuée en octobre 2022 a réduit les dégâts causés par la tempête exceptionnelle du 23 décembre 2022 qui a ravagé de nombreux secteurs de rives de la région à cause des marées très fortes et de grande amplitude.

Des travaux rectificatifs ont été réalisés en juillet 2023 et la végétation a bien repris. Une des leçons apprises a été de choisir des plants de plus gros calibres pour leur laisser une chance de survivre après l'hiver.



PHOTO 52 (À GAUCHE): RÉGÉNÉRATION DU SITE APRÈS LES TRAVAUX CORRECTIFS DE JUILLET 2023



PHOTO 51 (À DROITE): RÉGÉNÉRATION DE LA VÉGÉTATION APRÈS LES TRAVAUX CORRECTIFS EFFECTUÉS AU CAMP ST-FRANÇOIS APRÈS LA TEMPÊTE DU 23 DÉCEMBRE 2022

## **MOBILISER ET SENSIBILISER**

Mobiliser et sensibiliser les gens au développement durable du fleuve Saint-Laurent est crucial pour assurer la préservation de cet écosystème vital. La sensibilisation du public est un outil puissant pour susciter l'intérêt et leur engagement dans la conservation, la réhabilitation et la mise en valeur du fleuve Saint-Laurent. Ces trente dernières années, nous avons organisé plusieurs activités qui ont pris diverses formes et ont impliqué, au fil des ans, des milliers d'intervenants et de citoyens.

### **Les croisières-conférences thématiques**

Dès le début de ses activités, ZIPQCA a favorisé des discussions en direct du fleuve Saint-Laurent en invitant plusieurs conférenciers pour expliquer leur enjeu. Au fil des ans, plusieurs croisières-conférences ont été organisées et qui font participer de nombreux intervenants.



PHOTO 53: PHOTOS DES CROISIÈRES-CONFÉRENCES ORGANISÉES PAR ZIPQCA

### **Les nettoyages de berges**

Pour contribuer à la sensibilisation du public à la protection de l'environnement et à la préservation du fleuve, les nettoyages des berges sont une activité que ZIPQCA a effectuée. Ces nettoyages de berges sont souvent accompagnés par le partage de l'information sur l'environnement du fleuve Saint-Laurent.



PHOTO 54: NETTOYAGE DES BERGES À LA BAIE DE BEAUPORT



PHOTO 55: IMPLICATION DES SCOUTS POUR LE NETTOYAGE DES BERGES DE BEAUPORT

## **La co-organisation annuelle de la descente en canot de la rivière Saint-Charles**

Cette activité a été réalisée pendant quelques années avec l'organisme Rivière Vivante pour l'urgence de réhabiliter cette rivière. L'organisme s'est aussi impliqué dans la mobilisation des acteurs du milieu et des médias locaux afin que l'assainissement urbain se poursuive pour retrouver les usages de la rivière Saint-Charles qui recevait les eaux usées de 140 000 habitants. Ces eaux usées aboutissaient alors sans traitement dans le fleuve Saint-Laurent. L'organisme s'est impliqué de 1999 à 2007 jusqu'à ce que la Ville de Québec décide de réhabiliter la rivière en 2008 dans le cadre de son 400<sup>ème</sup>.



PHOTO 57: CO-ORGANISATION DE LA DESCENTE ANNUELLE DE LA RIVIERE ST-CHARLES PENDANT 8 ANS JUSQU'EN 2007



PHOTO 56: CORVÉE DE PLANTATION D'UN ÎLOT DE LA RIVIERE-SAINT-CHARLES ORGANISÉE PAR DES CITOYENS EN 2003 AFIN DE DÉMONTRER QUE VÉGÉTALISER EST LA MEILLEURE MANIÈRE DE STABILISER LES SOLS À CET ENDROIT QUE DE LES ENROCHER

## **La Fête annuelle du Saint-Laurent et de la pêche pour former la relève et sensibiliser à la protection du fleuve Saint-Laurent.**



Huit éditions de la Fête annuelle du Saint-Laurent et de la pêche ont été organisées notamment pour former la relève de la pêche. Cette activité se joint au programme *Pêche en herbe en action* initié par la Fondation de la Faune du Québec pour former la relève à la pêche. Cette activité possède aussi un grand volet instructif sur le fleuve, sa faune et sa flore. Nous profitons aussi de cette occasion pour inviter la population à venir célébrer le fleuve Saint-Laurent avec nous. La dernière Édition a

été organisée en 2022 au quai des Cageux de la Promenade Samuel-De Champlain à Québec.

PHOTOS 58: PHOTOS DE LA FÊTE ANNUELLE DU ST-LAURENT ET DE LA PÊCHE OÙ LES ENFANTS PÊCHENT; DES ATELIERS D'INFORMATION Y SONT ORGANISÉS; ANIMATION, MUSIQUE ET PIQUE-NIQUE SUR PLACE!




## Des panneaux d'interprétation pour sensibiliser et éduquer aux enjeux du Saint-Laurent

### Biodiversité du Saint-Laurent

Plusieurs panneaux ont été installés en 2020

- ❖ Anse Guilmour : *Restauration du marais intertidal de l'Anse Guilmour*
- ❖ Bassin Louise : *Les poissons du Saint-Laurent*
- ❖ Baie de Beauport : *Les oiseaux aquatiques de la baie de Beauport, et La baignade à la baie de Beauport*



PHOTOS 59: PHOTOS DE PANNEAUX D'INTERPRÉTATION INSTALLÉS DANS DIVERS SITES DU PORT DE QUÉBEC

### Pilotage sur le Saint-Laurent

- ❖ Panneau installé en 2021 au Port de Québec : « *Pilotage sur le fleuve Saint-Laurent* »



Le pilotage sur le Saint-Laurent est un enjeu important notamment pour la sécurité de la navigation afin d'éviter les accidents pouvant causer des dégâts à l'environnement. Plusieurs corporations de pilotage veillent à la qualité du pilotage sur le Saint-Laurent dont la Corporation des pilotes du Bas-Saint-Laurent et la Corporation des pilotes du Saint-Laurent central qui couvrent le territoire de ZIPQCA.

PHOTO 60: PANNEAU D'INTERPRÉTATION SUR LE PILOTAGE DU ST-LAURENT INSTALLÉ AU PORT DE QUÉBEC

### Mettre en valeur les rives de Portneuf

- ❖ Des panneaux d'interprétation « *Le fleuve Saint-Laurent pour tous !* » ont été installés en 2009 dans chacune des municipalités de Neuville, Donnacona, Cap-Santé, Portneuf et Deschambault-Grondines, afin de montrer les richesses du fleuve Saint-Laurent et pour sensibiliser la population.



PHOTOS 61: PANNEAUX D'INTERPRÉTATION INSTALLÉS DANS LES 5 MUNICIPALITÉS RIVERAINES DE PORTNEUF

## Forums, consultations et présentations publiques

Pour mobiliser les intervenants du milieu, les premières années ont été occupées à organiser des forums et des consultations publiques. Les forums sont une de nos façons de participer au partage des connaissances et de l'information ainsi qu'à la concertation, principes essentiels qui favorisent le développement durable du fleuve Saint-Laurent. Suite à du financement obtenu en 1994, ce sont 4 forums qui ont été organisés et qui ont fait participer au-delà de 750 intervenants provenant de tous les milieux ! La grande participation des intervenants du milieu nous a convaincu que notre mission était importante. Plusieurs forums, présentations et consultations publiques ont été organisées sur des enjeux reliés au fleuve Saint-Laurent que ce soit sur le développement durable, l'agriculture, les enjeux de la pêche, la biodiversité du fleuve Saint-Laurent, le développement portuaire...Même les assemblées annuelles avec nos membres sont des occasions de partage de connaissances reliées au fleuve.




PHOTO 62 (HAUT GAUCHE): FORUM 2011

PHOTO 63(HAUT MILIEU): ASSEMBLÉE ANNUELLE DE ZIPQCA-CONFÉRENCE THÉMATIQUE

PHOTO 64(BAS GAUCHE): PRÉSENTATION PUBLIQUE DU PLAN DE PROTECTION ET DE RESTAURATION DES 14 KM DE RIVES DE ST-JEAN LE 24 MAI 2023 À DE NOMBREUX RIVERAINS.

PHOTO 65 (BAS MILIEU): PRÉSENTATION PUBLIQUE DU CONCEPT DE CONSERVATION DES RIVES DE PORTNEUF-OCTOBRE 2009

PHOTO 66 (À DROITE): DÉPLIANT DE PROMOTION DU FORUM 2011

Les plus importantes activités sont :

- Présentation publique : Plan de protection et de mise en valeur des rives de Saint-Jean, 2023
- Présentation publique : Plan de protection et de mise en valeur des rives de St-François à l'île d'Orléans, 2022
- Consultation sur la mise en place du parc riverain de Ste-Famille, 2018
- Tournée des municipalités sur la baignade dans le fleuve Saint-Laurent, 2015-2016
- Consultation publique sur l'avenir du quai de St-Antoine-de-Tilly, 2014

- Forum : « Le fleuve Saint-Laurent pour tous », 2011
- Présentation publique du plan global de conservation et de mise en valeur des rives de Portneuf, 2009
- Présentation publique : Plan global de conservation et de mise en valeur des 41 km de rives de Lévis, 2008
- Forum : « Développement durable du fleuve Saint-Laurent », 2007
- Forum : « Fleuve et Agriculture, harmoniser environnement et développement », 2000
- Forum-Consultation publique : « Un fleuve de nature et de culture – Bilan environnemental et priorités d'action » - Rive Nord, secteur de Saint-Augustin à Grondines, et Rive-sud, secteur Saint-Nicolas-Lotbinière, 1999
- Consultation pour la préparation du plan d'action et de réhabilitation environnementale (PARE) du secteur Québec/Lévis, 1998
- Forum-consultation : « Accès publics », 1997
- Forum : « Fleuve et assainissement urbain », 1995
- Colloque-consultation publique : « Un Fleuve en héritage, bilan environnemental et priorités d'actions », 1995
- Forum : « L'état du Saint-Laurent dans la région de Québec et Chaudière-Appalaches », 1994
- Forum : « L'aménagement de la Rive-Sud, Harmoniser Environnement et développement », 1994
- Forum : « Le Port Cadre de Ville, Harmoniser, Environnement et développement », 1994

## **Participation aux activités de concertation et suivi des enjeux reliés au Saint-Laurent**

Au fil des années, le Comité ZIP de Québec a été actif dans le débat sur les enjeux locaux et régionaux. Il a siégé sur plusieurs comités de travail comme sur le Comité permanent Ultramar (Valéro), le Comité de relation avec la communauté du Port de Québec ou du réseau ZIP, Stratégies Saint-Laurent.

L'organisme participe à plusieurs consultations publiques organisées par le Bureau d'audiences publiques en Environnement (BAPE) ou l'Agence canadienne d'évaluation d'impact (ACEI) sur des enjeux régionaux reliés au fleuve Saint-Laurent où il émet des recommandations. Rappelons quelques-unes importantes :

- Politique nationale de l'eau du Gouvernement-BAPE, 2000
- Promenade Samuel-de-Champlain dans les années-BAPE, 2000 et 2004
- Projet Rabaska-BAPE, 2007
- Projet d'extension du Port de Québec :
  - Projet Beauport 2020-ACEI 2020
  - Projet Laurentia-ACEI-2017
- Restauration de la plage Jacques-Cartier-BAPE 2020
- Nouveau pont de l'Île d'Orléans-BAPE, 2022

Des mémoires y sont présentés avec nos recommandations. Nous sommes heureux que, dans la majorité des cas, nos commentaires ont été retenus.

Nous avons aussi été présents à de nombreuses consultations publiques régionales comme celles récentes de la Ville de Québec sur la Stratégie de développement durable ou la Politique environnementale de la Ville de Lévis en 2021, ou sur des tables de travail





# LES ÉTUDES RÉALISÉES ET DOCUMENTS PRODUITS ÉMANANT DE LA CONCERTATION

## Études et concepts

### **Concept de réaménagement du bassin Brown, 2023**

- ✓ Caractérisation biophysique du bassin Brown et concept de végétalisation
- ✓ Concept de réaménagement du bassin Brown

### **Érosion des berges : plan de protection et de restauration des rives du fleuve Saint-Laurent de St-Jean-de-l'Île-d'Orléans, 2022**

- ✓ Guide d'utilisation avec cartes-synthèse du plan par secteur
- ✓ Document technique avec cartes-synthèse du plan par secteur

### **Plan de protection et de restauration des rives de St-François-de-l'Île-d'Orléans, 2021 et 2022**

- ✓ Guide d'utilisation avec cartes-synthèse, 2022
- ✓ Document technique avec cartes-synthèse, 2021

### **Baignade dans le fleuve Saint-Laurent: vers une évolution positive des perceptions, 2021**

### **Caractérisation des rampes de mise à l'eau du fleuve Saint-Laurent pour bateaux remorqués, 2017**

### **Qualité de l'eau: usages et baignade dans le fleuve Saint-Laurent, enquête menée auprès des municipalités riveraines, 2011**

### **Concept de conservation et de mise en valeur des rives du fleuve Saint-Laurent de la MRC de Portneuf, 2009**

- ✓ Carte des éléments biophysiques, paysages d'intérêt, accès au fleuve et mise en valeur
- ✓ Rapport
- ✓ Caractérisation des accès au fleuve
- ✓ Panneaux d'interprétation installé dans 5 accès publics des municipalités riveraines

### **Concept de conservation et de mise en valeur des rives du fleuve Saint-Laurent à Lévis, 2008**

- ✓ Carte des éléments biophysiques d'intérêt et infrastructure offrant un potentiel de mise en valeur
- ✓ Carte des éléments d'intérêt et potentiel de mise en valeur
- ✓ Rapport
- ✓ Caractérisation des accès au fleuve

**Potentiel de baignade à l'anse Tibbits à Lévis : modélisation de la qualité des eaux, 2006**

**Potentiel de baignade à la plage Jacques-Cartier: modélisation de la qualité des eaux, 2005**

**Concept de mise en valeur du fleuve Saint-Laurent par des liens interrives : navettes fluviales, 2001**

**Plan global de renaturalisation et de mise en valeur de la baie de Beauport, 2001**

**Le marais du secteur nord de l'Île d'Orléans : éléments d'inventaire et perspective de conservation et de mise en valeur, 2000**

**Étude sur les besoins d'usages et d'accès au fleuve Saint-Laurent, juin 1999**

**Plan d'action et de réhabilitation écologique (PARE) du secteur Québec-Lévis, 1998**

**Création d'une plage publique à l'anse au Foulon : étude de préfaisabilité du processus d'ensablement, 1998**

**Le développement de la région de Québec et l'aménagement du fleuve et de ses abords, une responsabilité de toutes et de tous, 1993**

### **Actes de forums**

**Actes du forum : développement durable du fleuve Saint-Laurent : vers une vision commune, 2007**

- ✓ Bilan environnemental : eau, faune, flore, accessibilité publique
- ✓ Visions et perspectives
- ✓ Discussions en ateliers : vision du développement durable du fleuve Saint-Laurent et orientations

**Actes du forum : fleuve et agriculture - harmoniser environnement et développement, 2001**

- ✓ Activités agricoles et bilan environnemental (production agricole, préoccupations du milieu, santé humaine)
- ✓ Actions concrètes en agroenvironnement (implications gouvernementales, synthèse de la recherche, stratégie agroenvironnementale de l'UPA, gestion par bassin versant)
- ✓ Ateliers : sciences, connaissance et actions prioritaires

**Actes du forum : un fleuve de nature et de culture - bilan environnemental et priorités d'actions, 2000**

- ✓ Résumés d'interventions faites dans le domaine du patrimoine naturel et bâti, des paysages reliés au fleuve, de l'agriculture, de l'accessibilité au fleuve
- ✓ Exemples d'actions concrètes sur le terrain

## **Actes du forum : un fleuve en héritage - bilan environnemental et priorités d'actions, 1996**

- ✓ Interventions faites par :
  - Les coprésidents du programme Saint-Laurent 2000
  - Le maire de Québec, Jean-Paul l'Allier
  - Le député de Portneuf, Roger Bertrand
- ✓ Exemples locaux de mise en valeur
- ✓ Bilan environnemental de la région

## **Mémoires**

**Nouveau pont de l'Île d'Orléans, commentaires présentés au BAPE**, décembre 2021

**Projet Laurentia, commentaires à l'Agence d'évaluation d'impact du Canada**, décembre 2020

**Beauport 2020, commentaires auprès de l'Agence canadienne d'évaluation environnementale**, février 2017

**Phase 3 de la Promenade Samuel-De Champlain : Pour une interface entre le fleuve et les citoyens**, mémoire déposé lors des audiences du BAPE, juin 2013

**Consultations du Ministère des ressources naturelles du Québec sur le plan d'affectation du territoire**, mémoire présenté à ce ministère, novembre 2012

**Consultations du plan Saint-Laurent pour l'élaboration d'une nouvelle entente Canada-Québec sur le Saint-Laurent**, mémoire présenté au Plan St-Laurent Canada-Québec, octobre 2010

**Implantation du terminal méthanier à Lévis : enjeux et préoccupations**, mémoire déposé dans le cadre des consultations du BAPE, janvier 2007

**La Promenade Samuel-De Champlain pour Québec 2008 : pour une réelle accessibilité publique au fleuve**, mémoire présenté au BAPE dans le cadre des consultations concernant le projet d'aménagement de la promenade Samuel-de Champlain entre le Pont Pierre-Laporte et la Côte de l'Église à Québec, décembre 2005

**L'aménagement du tronçon du fleuve de Place royale aux ponts : pour une réelle accessibilité publique au fleuve**, mémoire aux audiences publiques de la Commission de la Capitale Nationale, novembre 2000

**Projet de terminal à croisières de la Pointe-à-Carcy**, mémoire présenté lors de la consultation publique organisée par l'Administration portuaire de Québec, mai 2000

**Projet Alcan à Beauport**, mémoire présenté au bureau d'audiences publiques sur l'environnement dans le cadre des consultations concernant le projet Alcan Beauport, décembre 1999

**Pour un véritable retour au fleuve dans la grande région de Québec et Chaudière-Appalaches**, mémoire présenté au BAPE dans le cadre de la consultation publique sur la gestion de l'eau au Québec, octobre 1999

## **Dépliants et documents d'information**

**Document et argumentaire pour la diffusion publique des données sur la qualité des eaux de baignade** : pour la diffusion publique des données de la ville de Québec sur la qualité de l'eau des plages, des embouchures de rivières et des exutoires pluviaux, 2023

**Document d'information, 2<sup>ème</sup> édition** : "Baignade dans le fleuve Saint-Laurent, dans la région de Québec et Chaudière-Appalaches, du rêve à la réalité", 2020

**Document d'information, 1<sup>ère</sup> édition** : "Baignade dans le fleuve Saint-Laurent, dans la région de Québec et Chaudière-Appalaches, ce qu'il faut savoir", 2015

**Dépliant : Concept de mise en valeur du fleuve Saint-Laurent par des liens interrives** : navettes fluviales, octobre 2001

**Dépliant : Plan global de renaturalisation et de mise en valeur de la baie de Beauport**, juin 2001

**Dépliant : Concept de mise en valeur du secteur nord de l'Île d'Orléans**, juin 2000

## **LES COMMUNIQUÉS DE PRESSE DIFFUSÉS PAR ZIPQCA**

**2023**

**« L'érosion des berges : le plan présenté par ZIP Québec et Chaudière-A fait salle comble à St-Jean-de-l'Île-d'Orléans »**, communiqué émis le 25 mai 2023.

**« Érosion des berges: Présentation du plan global de protection et de restauration des 14 km de berges de St-Jean (IO) »**, communiqué émis le 24 mai 2023

**2022**

**"Végétalisation et du génie-végétal pour remédier à l'érosion des berges à Saint-François-de-l'Île-d'Orléans"**, communiqué émis le 26 octobre 2022

**"Baignade au Bassin Louise: ZIP de Québec et Chaudière-Appalaches se réjouit de la mise en place du bain portuaire au bassin Louise et que d'autres sites de baignade dans le St-Laurent voient le jour!"**, communiqué émis le 26 juin 2022

**"8<sup>ème</sup> édition de la Fête régionale du Saint-Laurent et de la Pêche, un grand succès"**, communiqué émis le 7 juin 2022

**« 8<sup>ème</sup> édition de la Fête du St-Laurent et de la Pêche », samedi 2 juin 2022**", communiqué émis le 2 juin 2022 et AFFICHE

**"Érosion des berges: un plan de protection et de restauration des rives de Saint-François-de-l'Île-d'Orléans pour guider les actions"**, communiqué émis le 31 mai 2022

**"Un plan pour végétaliser et mettre en valeur l'anse Brown"**, communiqué émis le 8 mars 2022

## **2021**

**" Enquête sur la baignade dans le fleuve Saint-Laurent: vers une évolution positive des perceptions"**, communiqué émis le 4 novembre 2021

**"Un plan de protection et restauration des rives de Saint-François-de-l'Île-d'Orléans »**, communiqué émis le 16 août 2021

## **2020**

**"Dévoilement du panneau d'interprétation du pilotage sur le fleuve Saint-Laurent"**, communiqué émis le 29 octobre 2020

**"Des panneaux d'interprétation pour mettre en valeur la biodiversité du fleuve Saint-Laurent!"**, communiqué émis le 4 septembre 2020

**"Baignade dans le fleuve Saint-Laurent : les efforts doivent se poursuivre"**, communiqué émis le 20 août 2020

**"Végétaliser la plage de la baie de Beauport pour contrer l'érosion des berges"**, communiqué émis du 1 juin 2020.

## **2019**

**« 7ème édition de la Fête régionale du Saint-Laurent et de la Pêche : Un grand succès»** , communiqué émis le 10 juin 2019

**« 7ème édition de la Fête régionale du Saint-Laurent et de la pêche.»**, communiqué émis le 7 juin 2019

**« 7ème édition de la Fête régionale du Saint-Laurent et de la Pêche.»**, communiqué émis le 30 mai 2019

## **2018**

**« 6ème édition de la Fête régionale du Saint-Laurent et de la Pêche : un grand succès.»** communiqué émis le 11 juin 2018

**« 6ème édition de la Fête régionale du Saint-Laurent et de la Pêche avec *Pêche en Herbe en Action.***», communiqué émis le 5 juin 2018

**« Consultation public sur le parc riverain régional à Sainte-à Famille : un concept qui a fait l'unanimité »**, communiqué émis le 10 mai 2018

**« Présentation - consultation public «un parc riverain régional à Sainte-Famille pour redonner l'accès au fleuve! », communiqué émis le 25 avril 2018**

## **2017**

**« 5<sup>ème</sup> édition de la Fête régionale du Saint-Laurent et de la Pêche : un grand succès. », communiqué émis le 5 juin 2017**

**« 5<sup>ème</sup> édition de la Fête régionale du Saint-Laurent et de la Pêche avec *Pêche en Herbe en Action*. », communiqué émis le 26 mai 2017**

**« Beauport 2020-Dépôt des commentaires de ZIPQCH après de l'Agence canadienne d'évaluation environnementale », communiqué émis le 14 février 2017**

## **2016**

**« Soirée d'information et d'échanges : Qualité de l'eau, baignades et accès au fleuve Saint-Laurent : bilan et perspectives d'avenir », communiqué émis le 23 novembre 2016**

**« Inauguration de la baignade à la baie de Beauport: Nos efforts enfin récompensés et longue vie à la plage! », communiqué émis le 23 juin 2016**

**« 4<sup>ème</sup> édition de la Fête du Saint-Laurent et de la pêche», communiqué émis le 29 mai et 3 juin 2016**

**« 4<sup>ème</sup> Édition de la Fête du Saint-Laurent et de la Pêche, un grand succès», communiqué émis le 6 juin 2016**

**« Après la Baie de Beauport, c'est le tour de l'Anse Tibbits à Lévis : Nos efforts sont récompensés avec un effet boule de neige tel qu'espéré! », communiqué émis le 1 juin 2016**

**« Baignade à la Plage de la baie de Beauport: nos efforts enfin récompensés! ». communiqué émis le 30 mai 2016**

**« Baignade dans le Saint-Laurent? Vidéo en ligne », communiqué émis le 4 février 2016**

**« Un pas vers la baignade à la baie de Beauport: une nouvelle qui nous réjouit », communiqué émis le 3 février 2016**

## **2015**

**Activité d'information et d'échanges à Neuville « Qualité de l'eau et baignade dans le fleuve Saint-Laurent », communiqué émis le 25 mars 2015.**

**Annnonce de l'activité d'information et d'échanges « Qualité de l'eau et baignade dans le fleuve St-Laurent », communiqué émis en mars 2015.**

## 2014

« **La Fête du Saint-Laurent et de la pêche-Pêche en herbe sous un soleil radieux!** », communiqué émis le 10 juin 2014.

« **Fête du Saint-Laurent et de la pêche avec Pêche en Herbe en action !**», communiqué émis le 20 mai 2014.

« **Bilan des consultations menées par ZIPQCH - Les riverains de Lotbinière très fiers de leur fleuve qu'ils veulent découvrir davantage** », communiqué émis le 25 mars 2014.

## 2013

« **Promenade-Champlain (phase3)** » - **La ZIP en faveur du rapport du BAPE**, communiqué émis le 20 novembre 2013.

« **Terminal de granules de bois à l'anse au Foulon: des consultations publiques s'imposent** », communiqué émis le 8 novembre 2013.

« **Fête du Saint-Laurent 2013** », communiqué émis le 10 juin 2013.

## 2012

**Consultation publique « Pour le fleuve Saint-Laurent pour tous, faut-il le démolir ou le conserver? »**, communiqué émis le 19 avril 2012.

## 2011

« **Sous le thème " 20 ans déjà, Le fleuve Saint-Laurent pour tous ", la ZIP de Québec et Chaudière-Appalaches, tiendra des " Journées du fleuve Saint-Laurent " les 26 et 27 octobre 2011** », communiqué émis le 21 septembre 2011.

« **Les municipalités riveraines favorables au retour de la baignade dans le fleuve Saint-Laurent mais...** », communiqué émis le 19 août 2011.

## 2010

« **Les rives de Portneuf dévoilent leurs secrets à la population et aux touristes: des panneaux d'interprétation maintenant installés dans chaque municipalité riveraine de la MRC pour une meilleure connaissance et protection** », communiqué émis le 25 août 2010.

## 2009

« **Le fleuve Saint-Laurent pour tous** », communiqué émis le 14 octobre 2009.

« **Une baignade dans le fleuve Saint-Laurent de la région de Québec et Chaudière-Appalaches, mythe ou réalité ?** », communiqué émis le 19 juillet 2009.

« **Pour les usages et accès reliés à l'eau et au Saint-Laurent : La ZIP de Québec et Chaudière-Appalaches attend beaucoup de la rencontre annuelle de l'Alliance des villes des Grands Lacs et du Saint-Laurent du 17 au 19 juin 2009** », communiqué émis le 17 juin 2009.

« **La ZIP de Québec et Chaudière-Appalaches reçoit une reconnaissance pour récompenser «sa contribution qui a fait toute la différence»** », communiqué émis le 25 mars 2009.

« **L'eau, toujours une priorité pour le gouvernement annonce la Ministre. Mais qu'en est-il de la reconnaissance des organismes du fleuve Saint-Laurent ZIP (Zones d'intervention prioritaires), dont ZIP de Québec et Chaudière-Appalaches, active depuis 1991** », communiqué émis le 5 mars 2009.

## **2008**

« **Conservation et mise en valeur des rives du fleuve Saint-Laurent à Lévis** », communiqué émis le 30 juin 2008.

« **Pour fêter le fleuve Saint-Laurent, quoi de mieux que de faire le bilan de nos actions et réfléchir à nos priorités** », communiqué émis le 11 septembre 2008.

## **2007**

**Site Web en ligne - [www.zipquebec.com](http://www.zipquebec.com)**, communiqué émis le 13 décembre 2007.

**Forum « Développement durable du fleuve Saint-Laurent : vers une vision commune »**, communiqué émis le 1er mai 2007.

**Forum « Développement durable du fleuve Saint-Laurent : vers une vision commune »**, communiqué émis le 27 mars 2007.

## **2006**

« **Le potentiel de baignade à l'anse Tibbits est très bon, mais prudence....** », communiqué émis le 12 juillet 2006.

« **Conférence de presse – présentation publique : Potentiel de Baignade dans le Saint-Laurent; Cas de la plage de l'anse Tibbits à Lévis.** », communiqué émis le 5 juillet 2006.

« **Invitation de Rivière Vivante et ZIP Québec et Chaudière-Appalaches à la 10<sup>ème</sup> édition de la descente en canot de la rivière Saint-Charles** », communiqué émis le 24 avril 2006.

« **Invitation de Rivière Vivante et ZIP Québec et Chaudière-Appalaches à la 10<sup>e</sup> édition de la descente en canot de la rivière Saint-Charles** », communiqué émis le 21 avril 2006.



## 2005

**Conférence de presse - présentation publique : Potentiel de Baignade dans le Saint-Laurent; Cas de la plage Jacques-Cartier à Québec**, communiqué émis le 31 mai 2005.

« **Aménagement d'un accès public au quai de Saint-Antoine-de-Tilly** », communiqué émis le 17 mai 2005.

« **Présentation publique: Concept d'aménagement d'un accès public au fleuve Saint-Laurent unique en son genre à Saint-Antoine-de-Tilly**», communiqué émis le 6 mai 2005.

## 2004

« **8ème édition de la Fête de la rivière Saint-Charles**», communiqué émis le 13 mai 2004.

« **8ème édition de la Fête de la rivière Saint-Charles. Descente en canot le samedi 22 mai 2004** », communiqué émis le 28 avril 2004.

## 2003

« **Inauguration d'un accès public au fleuve conjuguant « Nature et Culture » unique en son genre!** », communiqué émis le 5 août 2003.

« **Inauguration d'un accès public au fleuve conjuguant « Nature et Culture » unique en son genre!** », communiqué émis le 31 juillet 2003.

« **7e édition de la Fête de la rivière Saint-Charles** », communiqué émis le 12 mai 2003.

« **7e édition de la Fête de la rivière Saint-Charles. Descente en canot le samedi 17 mai 2003** », communiqué émis le 28 avril 2003.

« **L'aménagement permanent de la plage publique à la baie de Beauport, la décision de l'Administration portuaire de Québec réjouit la ZIP** », communiqué émis le 5 février 2003.

## 2002

**La Fête de la rivière Saint-Charles**, communiqué émis le 15 mai 2002.

**La Fête de la rivière Saint-Charles**, communiqué émis le 6 mai 2002.

## 2001

**Concept global de mise en valeur de fleuve Saint-Laurent par des liens interrives : navettes fluviales**, communiqué émis le 18 octobre 2001.

**Présentation publique du concept global de mise en valeur du fleuve Saint-Laurent par des liens interrives : navettes fluviales**, communiqué émis le 17 octobre 2011.

**Présentation publique du plan global de Renaturalisation et de mise en valeur de la baie de Beauport. Mercredi le 6 juin 2001**, communiqué émis le 30 mai 2001.

**La Fête de la rivière Saint-Charles. Le 19 mai 2001**, communiqué émis le 7 mai 2001.

## **2000**

**Conférence de presse : Présentation publique du plan global de conservation et de mise en valeur du secteur nord de l'Île d'Orléans. Mardi le 13 juin 2000**, communiqué émis le 8 juin 2000.

**La 2e édition de la Fête de la rivière Saint-Charles. Les 20 et 21 mai 2000**, communiqué émis le 16 mai 2000.

**La 2e édition de la Fête de la rivière Saint-Charles. Les 20 et 21 mai 2000**, communiqué émis le 8 mai 2000.

## **1999**

« **Un fleuve de nature et de culture** », communiqué émis le 22 novembre 1999.

« **Un fleuve de nature et de culture** », communiqué émis le 15 novembre 1999.

**Présentation du mémoire du Comité ZIP de Québec et Chaudière-Appalaches aux audiences publiques du BAPE sur la gestion de l'eau au Québec : « Pour un véritable retour au fleuve dans la grande région de Québec »**, communiqué émis le 12 novembre 1999.

**Press conference « Public presentation of a study on Uses and access needs concerning the St-Lawrence River » followed by a cruise on the river**, communiqué émis le 1 juin 1999.

**Conférence de presse « Présentation publique de l'étude sur les besoins d'usages et d'accès au fleuve Saint-Laurent »** suivi d'une croisière. Le 1er juin 1999, communiqué émis le 26 mai 1999.

## **1998**

**Conférence de presse « Lancement du plan d'action et de réhabilitation écologique (PARE) du fleuve Saint-Laurent du secteur Québec-Lévis : un fleuve en héritage »**  
Le Lundi 26 octobre 1998 de 10 heures à 12 heures, communiqué émis le 20 octobre 1998.

**Création d'une plage publique à l'anse au Foulon : Étude de préfaisabilité de processus d'ensablement**, communiqué émis le 19 mai 1998.

## **1997**

**Forum-consultation publique sur les usages et accès publics au fleuve Saint-Laurent**, communiqué émis le 11 mars 1997.

**Conférence de presse : Dépôt public de « l'Inventaire et caractérisation des accès publics au fleuve »**, communiqué émis le 25 février 1997.

**1995**

**Forum-consultation ZIP de Québec et Chaudière-Appalaches : Bilan environnemental et priorités d'actions-tronçon Québec-Lévis**, communiqué émis le 28 novembre 1995.

**Consultation sur le bilan de l'état environnemental du fleuve Saint-Laurent dans le secteur Québec-Lévis. Consultation sur le bilan de l'état environnemental du fleuve Saint-Laurent dans le secteur Québec-Lévis**, communiqué émis le 7 novembre 1995.

## **LA REVUE DE PRESSE DES ACTIVITÉS DE ZIPQCA**

**2023**

**« Des berges peu érodées à Saint-Jean »**, Journal Autour- de- l'Île, Marc Cocherane, 24 juin 2023

**« Saint-Jean-de-l'Île-d'Orléans se mobilise pour protéger ses berges »**, Journal ICI L'Info, Jean-François Simard, 21 juin 2023

**2022**

**REPORTAGE de la TÉLÉVISION D'ICI sur le projet de végétalisation des berges réalisé par ZIPQCA à St-François:** <https://youtu.be/MTQCyb09Ovk>

**"Île d'Orléans: un facture salée pour des riverains laissés à eux-même"**, 26 novembre 2022, Jean-Luc Lavallée, Journal de Québec

**"Île d'Orléans: l'érosion des berges inquiète les élus"**, 26 novembre 2022, Jean-Luc, Lavallée, Journal de Québec

**"Érosion des berges, 20% des rives doivent être stabilisées"**, Journal Autour- de- l'Île, Marc Cocherane, juin 2022,

**"Un plan de protection et de restauration des rives pour guider les actions"**, Journal Autour- de- l'Île, Marc Cocherane, juin 2022

**"Érosion des berges, 20% des rives doivent être stabilisées"**, Journal Autour- de- l'Île, Marc Cocherane, juin 2022

**"Un plan pour l'érosion des berges »**, L'Autre voix, 8 juin 2022

## 2021

**"Érosion des berges à Saint-François : des végétaux plutôt que des roches", Marc Cochranne, Journal Autour- de -l'Île, juillet 2021 <http://autourdelile.com/wp-content/uploads/2021/07/Journal-ADI-Juillet-2021-v4-WEB.pdf>**

**"Contre-expertise et recharge suggérées pour la plage Jacques-Cartier", François Cattapan, Journal L'Appel, 19 janvier 2021**

## 2020

**"Baie de Beauport: la végétalisation pour freiner l'érosion", Jean Carrier, Beauport express, 25 juin 2020**

## 2019

**" Sainte-Famille veut sa Promenade Samuel-De Champlain ", Bastien Richard-Châtelain, Le Soleil, 1<sup>er</sup> février 2019**

## 2018

**"Pas de baignage à la plage Jacques-Cartier, malgré la bonne qualité de l'eau", Bastien Richard-Châtelain, Le Soleil, 11 septembre 2018**

**"Position de Caroline Simard sur le projet de parc riverain à Sainte-Famille" - Vidéo, la Télévision d'ici Côte-de-Beaupré Île d'Orléans, 26 juin 2018**

**"Manque de relève pour la pêche? ", Pierre-Antoine Gosselin, TVA nouvelles, 10 juin 2018**

**"Les citoyens appuient le projet du ZIP", Pierre-Alexandre Lévesque, L'autre Voix, 24 mai 2018**

**"Présentation et consultation publique pour un parc riverain régional", Journal Autour de l'Île, 7 mai 2018**

## 2017

**"Enrochement des berges: des organismes dénoncent le projet Labeaume" (mention de ZIP), Jean-Luc Lavallée, Journal de Québec, 2 octobre 2017**

**"Bulletin d'information du dimanche 4 juin 2017", 20:35, Radio-Canada, 4 juin 2017**

**"Des lignes à l'eau dans le fleuve Saint-Laurent", Radio-Canada, 4 juin 2017**

**"Plus de 100 jeunes pêcheurs au quai des Cageux", Québec Hebdo, 4 juin 2017**

**"Des jeunes s'initient à la pêche dans le Saint-Laurent", Le Soleil, 4 juin 2017**

**"Des jeunes s'initient à la pêche dans le Saint-Laurent-Vidéo", Le Soleil, 4 juin 2017**

**"Commençons par éviter les zones inondables, point de vue de Hamida H-Bey, DG ZIP Québec"**, Journal de Soleil, 13 mai 2017

**"Le projet Beauport 2020 menace la réappropriation et la réhabilitation du fleuve"**, Gaia Presse, 15 février 2017

## 2016

**"Le retour de la baignade à Donnacona?"**, Courrier de Portneuf, 18 décembre 2016

**"Les travaux avancent malgré la contestation"**, Vincent Breton, Le peuple Lotbinière, 11 septembre 2016 (Concernant le quai de St-Antoine, dossier de ZIP qui s'est impliquée plusieurs années durant)

« **Début du déversement d'eaux usées dans le fleuve** », Entrevue Hamida H-Bey, DG, ZIP Québec, Radio-Canada, 21 novembre 2016.

**"Pas question de plages et de baignade dans les municipalités"**, Les 2 Rives, Louis Grégoire-Racicot, 26 juin 2016, Mention ZIP Québec

« **Où sont les plages dans la région?** », Le Peuple de Lévis, Vincent Breton, 18 juillet 2016.

« **Baignade dans le fleuve : des doutes du côté de la rive-sud** », Le Soleil, Patricia Cloutier, 26 juin 2016.

« **Baignade à la baie de Beauport : Des faits rassurants... mais pas encore assez pour convaincre tout le monde** », Entrevue Hamida H-Bey, DG, FM93, Sylvain Bouchard, 1 juin 2016.

« **La qualité de l'eau à la baie de Beauport** », Entrevue Radio-Canada, Claude Bernatchez, 31 mai 2016.

## 2015

« **Séance d'information pour la baignade dans le fleuve** », Le journal de Lévis, Marianne Bergeron-Courteau, 15 octobre 2015.

« **Fleuve Saint-Laurent : pas de police de la baignade, dit Verret** », Le Soleil, Ian Bussière et Valérie Gaudreau, 12 avril 2015.

« **La baignade dans le fleuve Saint-Laurent près de revenir à Québec** », Québec Hebdo, Marika Vachon-Plante, 10 avril 2015.

« **Autre offensive pour la baignade dans le Saint-Laurent** », Le Soleil, Ian Bussière, 7 avril 2015.

« **Baignade ou pas, telle est la question** », Journal de Portneuf, Steeve Alain, 31 mars 2015.

## 2014

**Émission « Québec 12-30 » sur le fleuve Saint-Laurent**, Radio-Canada, participation de Mme Hamida Hassen-Bey, 10 juin 2014.

## 2013

« **Zoom sur la laideur industrielle** », Point de vue de Hamida Hassen-Bey, Journal Le Soleil, 22 novembre 2013.

« **Réaménagement de la baie de Beauport, des voix s'élèvent pour une consultation publique** », Le Soleil, le 20 novembre 2013.

« **Saint-Antoine-de-Tilly, la fête du Saint-Laurent sous un ciel gris** », Le Peuple de Lotbinière, 12 juin 2013.

## 2012

« **Quai Saint-Antoine-de-Tilly, le bureau de Jacques Gourde appuiera les démarches** », Le Peuple Lotbinière, 23 mai 2012.

« **Saint-Antoine-de-Tilly, difficile d'avoir les rapports de Pêches et Océans Canada** », Le Peuple Lotbinière, 16 mai 2012.

« **Île d'Orléans : un pont pas comme les autres** », Le Peuple Lotbinière, Annie Morin, 13 mai 2012.

« **Le quai de Saint-Antoine-de-Tilly** », Entrevues Radio-Canada, 8-9 mai 2012.

## 2011

« **Retour de la baignade possible** », Le Journal de Lévis, Marie-Christine Patry, 31 août 2011.

« **Retour éventuel de la baignade dans le Saint-Laurent** », Québec Hebdo, Véronique Demers, 25 août 2011.

« **Personne ne se mouille** » Le Soleil, Pierre-Olivier Fortin, 24 août 2011.

« **Peu d'engouement pour la baignade dans le St-Laurent** », Le Soleil, Pierre-Olivier Fortin, 24 août 2011.

« **Pas demain la veille...** » (page couverture), Le Soleil, Pierre-Olivier Fortin, 24 août 2011.

## 2010

« **Les rives de Portneuf dévoilent leurs secrets** », Courrier de Portneuf, 27 octobre 2010.

## 2009

« **Le fleuve Saint-Laurent pour tous** », InfoPortneuf.com, Valérie Paquette, 15 octobre 2009.

« **Les rives du Saint-Laurent dans Portneuf dévoilent leurs secrets** », Courrier de Portneuf, Steeve Alain, 15 octobre 2009.

« **33 étages au bord du fleuve, quelle horreur !** », Le Soleil-Opinions, Hamida Hassein-Bey, 4 octobre 2009.

« **Projet d'expansion à la baie de Beauport : la position du Port de Québec surprend** », Le Soleil, Pierre Pelchat, 19 avril 2009.

« **Le fleuve Saint-Laurent n'y échappe pas** », Le Soleil-Opinions, Hamida Hassein-Bey, 13 mars 2009.

« **Dix ans de projets et de réalisations à la ZIP de Québec et Chaudière-Appalaches** », Plan Saint-Laurent, 26 Février 2009.

« **De la Méditerranée au Saint-Laurent** » portrait de **Hamida Hassein-Bey, directrice dans le livre « D'ailleurs, je suis aussi d'ici »**, 2009

## 2008

« **La plage avant le béton** », Point de vue de Hamida Hassein-Bey, Journal Le Soleil, 20 novembre 2008.

« **Avec l'argent promis, plusieurs accès au fleuve pourraient voir le jour** », Le Soleil, Annie Morin, 20 novembre 2008.

« **Il y a quelque chose qui ne va pas au fédéral** », Le Soleil, Isabelle Houde, 14 septembre 2008.

« **Des projets qui tardent pour le rives de Lévis** », Le Journal de Lévis, Marie-Christine Patry, 24 septembre 2008.

« **Manque d'investissements en environnement : le fédéral pointé** », Le Soleil, Isabelle Houde, 14 septembre 2008.

« **Vous avez dit ZIP ?** », Québec Hebdo, Éric Boucher, 13 septembre 2008.

« **À la redécouverte de notre fleuve** », Journal de Lévis, Marie-Christine Patry, 9 juillet 2008.

« **Lévis jouit d'un immense potentiel sur ses rives** », Journal Le Peuple, Luc Nolet, 5 juillet 2008.

« **Cahier spécial sur le fleuve : Histoires d'eau : Hamida Hassein-Bey : environnementaliste multidisciplinaire** », Le Soleil, Isabelle Fleury, 3 juillet 2008.

« **Lévis appelée à être un leader de l'accès au fleuve** », Le Soleil, Anne-Sophie Pratte, 2 juillet 2008.

« **Berge de la Rive-Sud, Investissement souhaité** », Lévis Urbain, Yves Gagné, 30 juin 2008.

« **Un plaidoyer en faveur du transport maritime** », Québec Hebdo, François Simard, 5 avril 2008.

## **2007**

« **Corvée citoyenne pour la Saint-Charles** », Québec Hebdo, Frédérick Masson, 20 juin 2007.

« **Les Lévisiens veulent Rabaska** », Le Journal de Québec, 16 mai 2007.

« **Le fleuve Saint-Laurent : au centre de l'aménagement régional** », Le Soleil, Isabelle Mathieu, 3 mai 2007, p. A4.

## **2006**

« **Québec plage !** », Le Soleil, Robert Fleury, 20 juillet 2006, p. 18.

« **L'eau du fleuve se porte de mieux en mieux** », Journal le Peuple, 15 juillet 2006, p. 8.

« **Lévis est peu pressée d'aménager une plage** », Le Journal de Québec, Cédric Bélanger, 13 juillet 2006.

« **L'anse Tibbits doit être renippée ; La ZIP formule cette requête à l'administration de Lévis** », Le Soleil, Marc Saint-Pierre, 13 juillet 2006.

« **Tout le monde à l'eau** », Le Soleil, 21 mai 2006.

« **Fêter une rivière urbaine** », Le Soleil, Patricia Cloutier, 14 mai 2006.

« **À vos canots !** », Journal Voir Québec, 27 avril 2006, p. 34.

« **Concours pour donner une allure à Sieur Saint-Charles** », Le Soleil, Alain Bouchard, 2 mars 2006.

## **2005**

« **Baignade plage Jacques-Cartier ; Des habitués très réticents** », Le Soleil, Daphnée Dion-Viens, 13 juillet 2005.

« **Les politiciens se mouillent** », Le Journal de Québec, Jean LaRoche, 20 juin 2005.

« **La plage Jacques-Cartier pourrait accueillir des baigneurs** », L'Appel, Doris Langevin, 11 juin 2005, p. 3.



« **La plage Jacques-Cartier, la plus propice à la baignade** », Le Soleil, Éric Moreault, 9 juin 2005, p. 1.

« **Dix accès éventuels au fleuve** », L'Actuel, 9 juin 2005.

« **Bon potentiel de baignade à la plage Jacques-Cartier** », Le Journal de Québec, Katia Bussière, 9 juin 2005, p. 28.

« **Des célébrations sous la pluie !** », Le Journal de Québec, Jean-François Racine, 22 mai 2005.

« **Vers de l'écotourisme... en ville** », Le Soleil, Pierre-André Normandin, 22 mai 2005, p. AS.

« **Cure de jouvence pour le quai de Saint-Antoine-de-Tilly** », Le Soleil, Marc Lestage, 17 mai 2005, p. A10.

« **Descente en canot de la rivière Saint-Charles 9e édition** », Voir, 05 mai 2005.

« **Bientôt la 9e descente de la Saint-Charles en canot** », L'Actuel, Jancimon Reid, 30 avril 2005, p. 4.

## **2004**

« **Moins d'argent pour le fleuve Saint-Laurent** », Les Affaires, Michel De Smet, 19 Juin 2004, p. 39.

« **20 ans d'assainissement des eaux et... encore trop pollué pour se baigner !** », (page couverture), Journal de Québec, 31 mai 2004, p. 1.

« **La baignade dans le fleuve ? Il passera encore de l'eau sous les ponts !** », Journal de Québec, Michel Dufour, 31 mai 2004, p. 2 - 3.

« **Vive la nature en ville ! Canoteurs et pêcheurs se sont donné rendez-vous sur la rivière Saint-Charles** », Le Soleil, Pierre-André Normandin, 23 mai 2004.

« **Une tradition annuelle** », Journal de Québec, S.T., 23 mai 2004.

« **Le projet de navette fluviale pour cyclistes fait toujours rêver** », Journal de Québec, Denis Bolduc, 21 avril 2004.

« **Pour compléter le Sentier du flâneur, on demande 250 000 \$** », Journal de Québec, Denis Bolduc, 1er avril 2004, p. 29.

« **Plage de l'Anse-au-Foulon ; Situation déplorable** », Journal de Québec, Denis Bolduc, 19 mars 2004.

« **Plage au Bassin Louise ; Jamais ! dit Ross Gaudreault** », Journal de Québec, Denis Bolduc, 17 mars 2004.

« **Après Paris-plage, voici Québec-plage** », Journal de Québec, Denis Bolduc, 11 mars 2004.

## 2003

« **12 kilomètres à la rame** », Le Soleil, 18 mai 2003, p. 6.

« **Fête de la rivière Saint-Charles ; Canots, kayaks et beau temps** », Journal de Québec, Cédric Bélanger, 18 mai 2003, p. 6.

« **500 canoteurs s'approprièrent la Saint-Charles** », Le Carrefour, Denis Leclerc, 11 mai 2003, p. 10.

## 2002

« **Le goût de l'eau** » (portrait de Hamida Hassen-Bey DG), Le Soleil, Normand Provencher, 8 juin 2002, p. AS.

« **Une Saint-Charles propre d'ici 2008** », Le Soleil, Mylène Moisan, 19 mai 2002, p. A3.

« **La rivière Saint-Charles ; À dépolluer d'ici 2008** », Le Soleil, 19 mai 2002, p. A1.

« **Plus de 500 canoteurs sur la Saint-Charles** », Journal de Québec, Mélanie Larouche, 19 mai 2002.

« **Découvrir les méandres de la rivière du Serpent** », L'Actuel, Doris Langevin, 12 mai 2002, p. 17.

« **Tout le monde à l'eau** », Le Carrefour, Émilie Jennifer Desbiens, 12 mai 2002, p. 16.

« **Quatrième édition de la Fête de la rivière Saint-Charles** », Journal de Québec, Jacques Giroux, 28 avril 2002, p. 55.

## 2001

« **Projet sérieux pour faire passer le fleuve aux vélos : La ZIP Québec-Chaudière-Appalaches propose cinq petites navettes fluviales, de Lotbinière à la Côte-de-Beaupré** », Le Soleil, Pierre Asselin, 24 octobre 2001.

« **Des navettes fluviales pour les cyclistes** », Journal de Québec, Diane Tremblay, 24 octobre 2001, p. 28.

« **Les battures de Beauport revivraient** », Le Devoir, Louis-Giles Francoeur, 7 juin 2001.

« **La baie de Beauport sera revampée dès cet automne** », Le Soleil, 7 juin 2001.

« **Baie de Beauport renaturalisée ; Deux km de végétaux et d'arbres à la place des roches** », Le Soleil, Marie Caouette, 6 juin 2001.

« **En canot au centre-ville ; Une expédition sur la rivière Saint-Charles convainc de l'urgence d'investir 145M \$ pour dépolluer ce cours d'eau** », Le Soleil, Éric Moreault, 20 mai 2001, p. A3.

« **Descente sur la Saint-Charles** », Journal de Québec, Sylvain Trépanier, 20 mai 2001.

« **Mystère ! Personne ne peut dire combien coûterait le réaménagement du littoral** », Le Soleil, Marie Caouette, 1er mars 2001.

« **Le Port va de l'avant** », Le Soleil, Marie Caouette, 1er mars 2001.

« **Une station balnéaire pour le 400e de Québec ; La Société de baignade rêve de redonner le bassin Louise aux citoyens** », Le Soleil, Éric Moreault, 26 février 2001, p. A6.

« **Baignade dans le bassin Louise ; Il coulera encore de l'eau sous les ponts** », Journal de Québec, 26 février 2001, p. 18.

## 2000

« **Aménagement du littoral ; Un mandat trop étroit selon les critiques** », Le Soleil, Marie Caouette, 1er décembre 2000.

« **Promenade Champlain ; Dangereux!** », Le Soleil, Marie Caouette, 29 novembre 2000.

« **Un km dans la baie ! Le maire de Beauport ne veut pas du projet de terminal en vrac du port de Québec** », Le Soleil, Marie Caouette, 1er novembre 2000.

« **Les battures de Beauport, bientôt plus qu'un souvenir ?** », Journal de Québec, Marilyne Garneau, 31 octobre 2000, p. 8.

« **Le ZIP veut mettre en valeur les marais de l'Île d'Orléans** », Journal de Québec, Marilyne Garneau, 14 juin 2000.

« **Île d'Orléans ; Hydro sollicitée pour un projet de parc linéaire** », Le Soleil, Marc Lestage, 14 juin 2000.

« **La Saint-Charles bien vivante** », L'Actuel, 28 mai 2000, p. 4.

« **400 rameurs découvrent la rivière Saint-Charles** », Journal de Québec, 21 mai 2000, p. 8.

« **Place à la Fête de la rivière Saint-Charles** », Journal de Québec, 18 mai 2000, p. 20.

« **Fête sur la Saint-Charles** », Le Soleil, 17 mai 2000, p. A9.

## 1999

« **La qualité des eaux du Saint-Laurent s'est nettement améliorée** », 11 décembre 1999.

« **De l'eau très polluée** », Journal de Québec, 27 octobre 1999.

« **Le comité ZIP de Québec et Chaudière-Appalaches, mieux connaître les attentes de la population... pour mieux y répondre** », Saint-Laurent Vision 2000, septembre 1999.

« **Libérer le trésor** », Journal Voir Québec, Ricard-Châtelain Baptiste, 15 au 21 juillet 1999.

« **Dépolluer mais aussi rendre le fleuve plus accessible** », L'Appel, François Cattapan, 6 juin 1999.

« **Accès au fleuve ; L'Allier n'en veut qu'un !** », Le Soleil, 13 juin 1999, p. A5.

« **Sondage : Les accès au fleuve méconnus** », Le Soleil, Robert Fleury, juin 1999.

« **Activités de plein air ; Les citoyens satisfaits des services** », Journal de Québec, 2 juin 1999, p. 22.

« **À quand la baignade dans le fleuve ? Baignade dans le fleuve : le peuple impatient** », Le Soleil, Julie Lemieux, 17 juillet 1999.

« **Le comité ZIP de Québec et Chaudière-Appalaches, redonner l'accès au fleuve, une priorité** », Saint-Laurent Vision 2000, mars 1999.

## 1998

« **Fleuve propre et baignable ; Les intervenants sont optimistes** », Journal de Québec, Karine Gagnon, 27 octobre 1998.

« **La baie de Beauport ; De belle à magnifique** », Le Soleil, 7 juin 1998.

« **Une plage comme autrefois au Foulon** », Le Soleil, Robert Fleury, 20 mai 1998, p. 1.

« **La plage de l'anse au Foulon revivrait** », Journal de Québec, Diane Tremblay, 20 mai 1998, p. 20.

« **Un lifting pour le Saint-Laurent ; L'organisme environnemental ZIP prend en main le dossier de la baignade sur la rive nord du fleuve** », Le Soleil, Hugo Dumas, 23 mars 1998, p. A6.

« **La ZIP a des projets** », Journal de Québec, 21 mars 1998.

« **Les citoyens appelés à s'exprimer sur l'avenir du fleuve et ses accès** », Peuple Tribune (Rive-Sud), Denis Bouchard, 14 mars 1998.

« **Consultation publique** », Le Journal de Québec, 13 mars 1998.

« **Autre appui à Québec 2010** », Le Journal de Québec, Jacques Giroux, 13 mars 1998.

**1997**

« **Le goût de l'eau ; Des citoyens de Québec rêvent de retourner se baigner dans le fleuve... L'été prochain** », Le Soleil, Michel Corbeil, 15 mars 1997, p. A6.

« **Pas assez d'accès directs au fleuve** », Journal de Québec, François Bourque, 26 février 1997.

**1995**

« **Érosion massive des berges du fleuve Saint-Laurent** », Le Soleil, 8 novembre 1995. p. CIL.

« **Érosion et dragage abîment le fleuve** », Le Devoir, Louis-Gilles Francoeur, 8 novembre 1995, p. A4.

« **Le fleuve : un bilan** », Journal de Québec, 8 novembre 1995, p. 15.

« **Lévis ; L'état du fleuve** », Le Soleil, 8 novembre 1995, p. A4.

## **LES ACQUIS DE LA RÉGION DANS LE CADRE DU PARE QUÉBEC/LÉVIS**

Dans les années 1990, nous avons débuté notre mission en organisant des rencontres avec les intervenants du milieu et par la mise sur pied d'une table de concertation « usages et accès au fleuve ». De cette table de concertation, les intervenants rêvaient d'un fleuve Saint-Laurent ouvert aux citoyens et se projetaient vers l'avenir. C'est là qu'ont commencé des propositions de projets audacieux : parc linéaire, plage au Bassin Louise, plage à l'Anse au Foulon, plage à la baie de Beauport, assainissement urbain pour retrouver les usages notamment la baignade, protection des paysages naturels et bâtis. Quand on a rendu public le plan d'action et de réhabilitation environnemental (PARE) en 1998, peu croyaient que ces projets allaient se réaliser un jour. Notre tâche a été de faire la promotion de ce plan d'action PARE et de rencontrer les décideurs afin que des argents soient consacrés à ces priorités.

Depuis, la plage de la baie de Beauport a été inauguré en 2008 dans le cadre du 400<sup>ème</sup> de la ville de Québec, la baignade à cette plage en 2016. Le parc linéaire a vu le jour par une première piste cyclable longeant la rive sud (*Le parcours des Anses*), et la rive nord, puis a été consolidé par la Promenade Samuel-De Champlain. Cette dernière a été aménagée par phases. La première phase a été inaugurée en 2008 dans le cadre du 400<sup>ème</sup> de la ville de Québec et la 3<sup>ème</sup> en 2023 avec l'aménagement du secteur de l'anse au Foulon.

D'autres accès publics ont vu le jour dans la région et nous avons maintenant une première navette fluviale Québec-Ste-Anne de Beauport qui a vu le jour en 2022. Le prolongement de la Promenade Samuel- De Champlain vers Beauport est aussi dans les cartons du Gouvernement du Québec. La tendance est à la réappropriation des berges du fleuve Saint-Laurent et les Gouvernements y ont investi des sommes nécessaires tant

qu'ils savaient que cela répondait à une priorité de la population et que cela était fort populaire.

De plus, la réglementation a été resserrée pour protéger les milieux naturels et humides. De nombreux sites dégradés ont été restaurés et l'habitat du poisson a été davantage protégé ces dernières années. La réintroduction du bar rayé est un succès et les aires d'alevinage, nous espérons, y seront protégées.

Les intervenants du milieu à tous les niveaux, se sont réappropriés le fleuve Saint-Laurent. Dans ce contexte, nous pouvons croire qu'une bonne partie de notre mission de réappropriation du fleuve a été largement accomplie. La population peut en être fière en autant que l'on reste vigilant pour garder la biodiversité et la vitalité du fleuve Saint-Laurent.

Cependant, il reste un grand dossier majeur qui mérite une grande attention et une mobilisation soutenue de la communauté, soit celui des rejets d'eau usées dans le fleuve Saint-Laurent en temps de pluie. Le jour où la population peut se baigner en tout temps dans le fleuve Saint-Laurent doit venir non seulement pour la qualité de vie des citoyens qui veulent profiter de ce beau plan d'eau l'été notamment quand il fait très chaud mais aussi parce qu'on est au 21<sup>e</sup> siècle et que les technologies pouvant résoudre la problématique des surverses existent. Il est inconcevable d'investir autant de millions de dollars pour l'aménagement de la Promenade Samuel-De Champlain et en même temps d'interdire au même endroit la baignade dans le fleuve Saint-Laurent ! Nous sommes assurés que ce sera certainement la prochaine étape des investissements car nous avons tant investi dans la région pour la réappropriation du fleuve.

Enfin, il faut souligner que, malgré les données de plus en plus ouvertes, il reste que certaines instances semblent encore réticentes à rendre publiques leurs données notamment celles sur la qualité des eaux de baignade. Il faut poursuivre la diffusion des données permettant ainsi à la population de s'informer mais aussi de garder leur mobilisation qui va appuyer les décideurs dans leurs interventions.

## **LES DÉFIS DE ZIPQCA**

### **Les défis dans le cadre du Programme ZIP**

Malgré la reconnaissance de l'excellent travail des Comités ZIP dans le cadre du Plan St-Laurent en 2010, la contribution au budget de financement des ZIPs dans le cadre du Programme ZIP est demeurée la même depuis 1998.

Ce mandat de concertation exigé dans le cadre du Programme ZIP n'a jamais été financé à sa juste valeur. L'organisme a toujours eu des défis financiers. La période du confinement dû au COVID l'a fragilisé davantage.

Avec la pénurie de main d'œuvre, il ne peut retenir les ressources tant que la concurrence est forte. De plus, ECCC a annoncé qu'il fermait le Programme ZIP le 31 mars 2026, ce qui a amené à la démobilisation notamment des bénévoles impliqués depuis de nombreuses années.

## **Les défis dans le cadre Programme ZIP /Le Plan Canada-Québec du Saint-Laurent**

La dernière Entente Canada-Québec sur le Saint-Laurent 2011-2026 donne le mandat au Gouvernement du Québec de mettre sur pied les tables régionales de concertation (TCR). Malgré nos représentations et l'obtention de résolutions de la majorité des municipalités riveraines du territoire, c'est la Communauté métropolitaine de Québec (CMQ) qui a eu le mandat, en 2012, de mettre sur pied la TCR de Québec. La conséquence est que l'organisme a perdu le mandat de concertation régionale et n'a pas été appuyé pour consolider son expertise et son financement. L'organisme s'est concentré sur la concertation locale. Sur les 12 TCR qui devaient voir le jour, en 2023, seules 6 ont vu le jour dont 5 sont coordonnées par des Comités ZIP qui ont consolidé leurs acquis.

Le Programme ZIP contraint l'organisme à être complémentaire à la TCR de Québec et le travail de concertation devient plus complexe dans la région. Le Programme ZIP ne s'occupe alors dorénavant que de l'encadrement administratif. Nous croyons qu'il n'y a plus la volonté de supporter les Comités ZIP et que le Programme ZIP a perdu son fil conducteur.

## **L'avenir de l'organisme**

Environnement Canada a déjà annoncé que le Programme ZIP ne continuera pas tel qu'il est au 31 mars 2026, c'est-à-dire en offrant une contribution dédiée aux organismes que sont les Comités ZIP. Ainsi, tous les Comités ZIP doivent devenir autonomes en misant sur la recherche de financement pour des projets de terrain et deviennent alors un organisme à but non lucratif sans aucun lien avec le Programme ZIP qui sera alors aboli.

Nous croyons que l'organisme, compte tenu de la TCR de Québec et des nombreux organismes à but non lucratif présents dans la région dont certains sont bien financés par les gouvernements, aura une tâche difficile de devenir un organisme à but non lucratif autosuffisant. La compétition sera féroce avec les nombreux organismes déjà existants dans la région tous bien spécialisés dans un domaine bien précis de l'environnement et qui vont chercher leur financement dans les mêmes programmes pour leurs projets. Souvent le financement disponible dans ces programmes en environnement est bien mince par rapport à tous les projets déposés. Cette tâche de chercher du financement pour les projets sera difficile pour les bénévoles pour financer une permanence dont la majeure partie de son travail sera axée sur la recherche de financement pour financer les projets au lieu de travailler sur le terrain. Elle sera d'autant difficile pour ceux qui siègeront sur le conseil d'administration et qui ont la responsabilité morale de l'organisme. Ce dernier travaillera davantage pour la survie de l'organisme que sur la mission. Compte-tenu de cette situation, le conseil d'administration et les membres auront à réfléchir sur l'avenir de l'organisme.

## REMERCIEMENTS

**Merci à Environnement et Changement Climatique Canada (ECCC) pour nous avoir financés dans le cadre du Programme ZIP, à tous nos partenaires de tous les milieux, municipal, environnemental, industriel, portuaire, touristique, socio-économique, groupes de citoyens et citoyens, gouvernemental, politique ...qui ont collaboré avec nous durant toutes ces années ainsi que les médias qui ont fait connaître nos actions et les résultats de nos travaux à la population !**



PHOTO 71: M. JEAN PAINCHAUD, PRÉSIDENT ET BIOLOGISTE, LORS DE LA 8ÈME ÉDITION DE LA FÊTE RÉGIONALE DU ST-LAURENT ET DE LA PÊCHE EXPLIQUANT L'ÉTAT DU POISSON DANS LE ST-LAURENT, JUIN 2022



PHOTO 72: MME HAMIDA HASSEIN-BEY, DIRECTRICE (À DROITE) LORS DE LA VISITE DU CHANTIER DE VÉGÉTALISATION DES BERGES DU CAMP ST-FRANÇOIS AVEC LA MAIRESSE DE ST-FRANÇOIS (IO) ET PRÉFÈTE DE LA MRC DE L'ÎLE D'ORLÉANS, MME. LINA LABBÉ, OCTOBRE 2022



PHOTO 73: M. MICHEL BEAULIEU (À DROITE), ADMINISTRATEUR DE ZIPQCA ET BIOLOGISTE, LORS DE LA 8ÈME ÉDITION DE LA FÊTE DU ST-LAURENT ET DE LA PÊCHE, DONNANT UNE FORMATION POUR LES JEUNES SUR LA PÊCHE AVEC L'AIDE DE SON FILS, JUIN 2022



PHOTO 74: M. RICHARD LEGENDRE (EN AVANT, À GAUCHE), ADMINISTRATEUR DE ZIPQCA LORS DE L'INAUGURATION, EN 2021, DU PANNEAU D'INTERPRÉTATION SUR LES POISSONS AU BASSIN LOUISE. AU FOND À DROITE, M. PHILIPPE THOMASSIN, EX-PRÉSIDENT, QUI NOUS A PRÉMATURÉMENT QUITTÉ EN DÉCEMBRE 2021



## **ANNEXE : Résolution de remerciement à ZIPQCA adoptée par la municipalité de St-François-de-l'Île-d'Orléans en décembre 2023**

L'organisme a constamment investi dans son travail sans pour autant poursuivre activement les distinctions. Mais la résolution de remerciement de la municipalité de St-François-de-l'Île-d'Orléans est fort appréciée et nous la remercions de cette reconnaissance !



### **PROVINCE DE QUÉBEC** **Municipalité régionale de comté de l'Île d'Orléans** **Municipalité de Saint-François-de-l'Île-d'Orléans**

Copie conforme de la résolution adoptée lors de la séance ordinaire du Conseil municipal de Saint-François-de-l'Île-d'Orléans, tenue le onzième jour de décembre deux mille vingt-trois.

#### **Résolution numéro 023-103**

##### **● Résolution - Remerciement Comité ZIP de Québec et Chaudière-Appalaches**

**Attendu que** la Municipalité de Saint-François-de-l'Île-d'Orléans vit depuis de nombreuses années des épisodes d'érosion des berges ;

**Attendu que** pour tenter d'aider ses citoyens la Municipalité de Saint-François-de-l'Île-d'Orléans a pu compter sur l'appui du Comité ZIP de Québec et Chaudière-Appalaches ;

**Attendu que** cette collaboration a eu comme résultat l'élaboration d'un plan global de protection et de restauration des rives de Saint-François-de-l'Île-d'Orléans en 2021 ;

**Attendu que** cette collaboration a permis aussi la réalisation d'un projet pilote sur la propriété de la corporation des camps étudiants de Québec (Camp St-François) à l'été 2022 et à l'été 2023 ;

**En conséquence,**

Sur proposition de Dominique Labbé, avec l'appui de Lauréanne Dion,

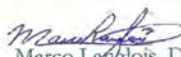
**Il est résolu**

**Que** la Municipalité de Saint-François-de-l'Île-d'Orléans adresse ses plus sincères remerciements à toute l'équipe du Comité ZIP de Québec et Chaudière-Appalaches et plus particulièrement à sa directrice Madame Hamida Hassein-Bey.

**Résolu à l'unanimité des conseillères et conseillers présents**

Fait à Saint-François-de-l'Île-d'Orléans ce dix-huitième jour du mois de décembre deux mille vingt-trois.

Texte de résolution certifié conforme au projet de procès-verbal par :

  
Marco Lablanc, DMA  
Directeur général/greffier-trésorier  
2023-12-18